

# Urlaubs-Information für Gäste

Liebe Gäste,

mit diesen Urlaubs-Informationen über Chieming und den Chiemgau möchten wir Sie hier in Chieming herzlich willkommen heißen.

Gerne stehen wir, das Team der Tourist-Info Chieming, Ihnen auch persönlich für weitere Auskünfte und mit diversen Karten- und Prospektmaterialien zur Verfügung!

Wir wünschen Ihnen einen erholsamen, abenteuerlichen und genussvollen Urlaub. Chieming hat für jeden Urlaubswunsch die passenden Möglichkeiten zu bieten!

*Ihr Team  
der Tourist-Info Chieming  
Monika Linner  
Daniela Himmel  
Philomena Meyer*



Inhaltsverzeichnis	2
Grußwort 1. Bürgermeister	4
Öffnungszeiten	6
WLAN	7
Gästekarte	8
Ärzte & A-Z	9
Ärzte & Apotheken	10
Informationen A - Z	12
Verkaufsartikel, Fischerei, Parken	19
Verkaufsartikel	20
Fischerei	24
Parken	25
Kostenfreie Artikel	26
Essen & Trinken	27
Restaurants	28
Frischer Fisch	32
Café & Kiosk	33
Chieming erleben & entdecken	39
Übersicht	40
Highlights in 2024	42
Kultur	43
Natur	45
Kinder & Familien	47
Aktiv in Chieming	49
Natur	51
Römer	52
Kirchen	53
Öffentliche Verkehrsmittel	55
Bus	56
Bahn	57

Chiemseeschifffahrt	58
Aktiv Unterwegs	65
Wandern & Spazieren	66
Bergbahnen	69
Almen	71
Golf	74
Radfahren	75
Action erleben	77
Winterwanderungen	79
Rodeln	81
Langlaufen	82
Reiten	83
Wasser	85
Am Chiemsee	86
Hallen- und Familienbäder	88
Wellness	90
Thermen	91
Sehenswertes & Ausflugsziele	93
Natur Erleben	94
Freizeit- und Spielparks	98
Tiere & Unterwasserwelten	100
Städteausflüge	102
Chiemseeinseln	104
Museen	106
Flüssiges Gold	112
Kinos	114
Über Chieming	115
Historisches	116
Wappen	120

Die Entfernungen zum Startpunkt der Touren sowie die Busverbindungen sind vom Standpunkt der Tourist-Info aus angegeben.

# Liebe Gäste,

wir begrüßen Sie recht herzlich in der Gemeinde Chieming am Ostufer des Chiemsees.  
Schön, dass Sie sich für einen Urlaub bei uns entschieden haben.  
Genießen Sie die wunderschöne Landschaft rund um Chieming und entdecken Sie die  
vielfältigen Freizeitangebote und Ausflugsziele unserer Region.  
Unsere Gaststätten laden Sie zum kulinarischen Verweilen ein.

Damit Sie Ihren Urlaub ganz nach Ihren Vorstellungen und Wünschen gestalten können, haben wir  
Ihnen mit dieser Urlaubs-Information alle wichtigen Informationen rund um Ihren Aufenthalt in  
Chieming zusammengestellt.

Für Fragen ist unsere Tourist-Information gerne für Sie da!

Einen unvergesslichen Urlaub wünscht Ihnen



Stefan Reichelt  
1. Bürgermeister



# *Chieming ist Urlaub pur*

Schön dass Sie sich für die Gemeinde Chieming entschieden haben!

Chieming ist ein beliebter Erholungs- und Urlaubsort, der dazu einlädt, das ostbayerische Voralpenland zu entdecken und die Anziehungskraft des Chiemsees hautnah zu erleben.

Um den Chiemsee herum oder durch ihn hindurch - von Chieming aus sind die Wege einer Entdeckungsreise kurz. Mit dem Fahrrad am Chiemsee-Rundweg entlang, oder ein Besuch der beiden Inseln des Chiemsees, der Herreninsel sowie der Fraueninsel, welche Sie mit dem Schiff mit herrlichem Bergpanorama im Hintergrund erreichen.

Wasserratten können sich beim Baden im Strandbad oder auf 6 Kilometer frei zugängliches und flaches Ufer freuen. Sportlich erwartet Sie der Chiemsee mit Wind- und Kite-Surfen, Segeln, Stand-Up-Paddling, Kajak,- Kanu,- oder Bootfahren. Auch der Golf- und Reitsport kommt in Chieming mit seinen Golfplätzen und Gestüten keinesfalls zu kurz.

Oder soll es auf Wander- oder Bergtouren in die nahegelegenen Chiemgauer Alpen gehen? In nur wenigen Autominuten erreichen Sie Almen, Bergbahnen und zwei atemberaubende Aussichtsberge, den Hochfelln und die Kampenwand.

Erholung bieten Spaziergänge auf der langen Uferpromenade mit ihren Aussichtsplattformen und Cafés. Oder wandeln Sie auf den Spuren der Römer. All das ist in Chieming barrierefrei möglich.

In Chieming werden Sie aber nicht nur tagsüber mit tollen Ferienerlebnissen belohnt, sondern auch in den Abendstunden mit kulinarischer Gemütlichkeit und atemberaubenden Sonnenuntergängen vor der Kulisse der Chiemgauer Alpen.

Freuen Sie sich auf Ihren Urlaub in Chieming am Chiemsee – wir freuen uns auf SIE !



## TOURIST-INFO

Oktober - April	<p>Montag - Freitag 08:30 - 12:00 Uhr</p> <p>Montag - Donnerstag 14:00 - 17:00 Uhr</p> <p>Feiertags geschlossen</p>
Mai - September	<p>Montag -Freitag 08:30 - 12:00 Uhr &amp; 13:00 - 17:00 Uhr</p> <p>Samstag 09:00 - 12:00 Uhr</p> <p>Feiertags geschlossen</p>
Ganzjährig (Infomaterial)	07:00 - 22:00 Uhr

## HAUS DES GASTES

Oktober - April	<p>Montag - Donnerstag + Feiertage 08:00 - 17:00 Uhr</p> <p>Freitag 08:00 - 12:00 Uhr</p>
Mai - September	Montag -Sonntag + Feiertage 08:00 - 22:00 Uhr
Ganzjährig (Infomaterial)	07:00 - 22:00 Uhr



## Anmeldung

Von Ihrem Gastgeber erhalten Sie einen Meldeschein, welchen Sie bitte wahrheitsgetreu und leserlich ausfüllen, denn beherbergte Personen müssen nach Bundesmeldegesetz am Tag der Ankunft einen besonderen Meldeschein ausfüllen und unterschreiben. Der Gastgeber ist verpflichtet Ihnen diesen Meldeschein bereitzuhalten.

## Gästekarte Chiemgau – Chiemsee

Nach erfolgter Anmeldung erhalten alle Gäste für die Dauer Ihres Aufenthaltes eine Gästekarte. Die Gästekarte, oder auch Kurkarte genannt, bietet eine Vielzahl von Vergünstigungen im Bereich Chiemgau und Chiemsee. Dazu gehören beispielsweise Preisermäßigungen beim Besuch von Hallenbädern, Märchenpark, Bergbahnen, Museen, und vieles mehr (nähere Informationen anbei oder in der Tourist-Information).

## Kurbeitrag

Für die Unterhaltung von Anlagen, Wanderwegen und Gästeeinrichtungen wird ein Kurbeitrag erhoben. Die Beitragspflicht ist nicht davon abhängig, ob und in welchem Umfang die Einrichtung und Veranstaltungen in Anspruch genommen werden.

Der Kurbeitrag beträgt ganzjährig je Person/Tag € 1,00. Kinder und Jugendliche ab dem vollendeten 6. Lebensjahr bis zum vollendeten 16. Lebensjahr € 0,50. Menschen mit Beeinträchtigungen ab 80% Beeinträchtigung sowie Kinder bis zur Vollendung des sechsten Lebensjahres sind kurbeitragsfrei. Im Kurbeitrag ist die jeweils gültige gesetzliche Mehrwertsteuer enthalten. Der Kurbeitrag wird vom Gastgeber im Auftrag der Gemeinde Chieming erhoben. Detaillierte Informationen zum Kurbeitrag entnehmen Sie bitte der „Satzung für die Erhebung eines Kurbeitrages“ einsehbar in der Tourist-Info oder unter [www.chieming.de/buergerservice-politik/rathaus/satzungen-und-verordnungen/](http://www.chieming.de/buergerservice-politik/rathaus/satzungen-und-verordnungen/) unter Kurbeitrag.



Muster der Gästekarten





# ÄRZTE & A-Z



© Chiemgau Tourismus

**Ärztlicher Bereitschaftsdienst:**

Telefon 116 117

**Notruf:** 112

**Krankenhaus Traunstein:**

Telefon 0861 - 7050

Cuno-Niggel-Straße 8a,

83278 Traunstein

[www.kliniken-suedostbayern.de](http://www.kliniken-suedostbayern.de)

<b>Dr. med. Alexander Schladitz</b>			
Facharzt für Allgemeinmedizin	Montag	08:00 - 12:00 Uhr	16:00 - 19:00 Uhr
Stötthamer Straße 11a 83339 Chieming 08664 - 1433 <a href="http://www.praxis-schladitz.de">www.praxis-schladitz.de</a>	Dienstag	08:00 - 14:00 Uhr	Hausbesuche
	Mittwoch	Hausbesuche	14:00 - 18:00 Uhr
	Donnerstag	08:00 - 14:00 Uhr	Hausbesuche
	Freitag	08:00 - 12:00 Uhr	

<b>Zweigpraxis Dr. Med. Sefan Bech und Nikolaj Pritzl</b>			
Kardiologisch-Internistische Fachpraxis	Montag	Termine nur nach telefonischer Vereinbarung	
	Dienstag		
Laimgruber Straße 12 83339 Chieming 08664 - 217 <a href="http://www.dr-pritzl.de">www.dr-pritzl.de</a>	Mittwoch		
	Donnerstag		
	Freitag		

<b>Dr. Med. Markus Thum</b>			
Hausarztpraxis / Internist	Montag	08:00 - 12:00 Uhr	16:00 - 19:00 Uhr
Erlenweg 8 83339 Chieming 08664 - 927844 <a href="http://www.dr-thum-chieming.de">www.dr-thum-chieming.de</a>	Dienstag	08:00 - 12:00 Uhr	16:00 - 18:00 Uhr
	Mittwoch	08:00 - 12:00 Uhr	
	Donnerstag	08:00 - 12:00 Uhr	16:00 - 18:00 Uhr
	Freitag	08:00 - 12:00 Uhr	16:00 - 18:00 Uhr

<b>Dres. Niclas Landvogt und Claudia Söhngen</b>			
Kinderarzt	Montag	08:00 - 11:30 Uhr	14:30 - 17:30 Uhr
Martin-Niemöller-Straße 2 83301 Traunreut 08669 - 4038 <a href="http://www.kinderarzt-traunreut.de">www.kinderarzt-traunreut.de</a>	Dienstag	08:00 - 11:30 Uhr	14:30 - 17:30 Uhr
	Mittwoch	08:00 - 11:30 Uhr	
	Donnerstag	08:00 - 11:30 Uhr	14:30 - 17:30 Uhr
	Freitag	08:00 - 11:30 Uhr	

<b>Dr. Med. Günter Theurer</b>			
Kinder- und Jugendarzt	Montag	08:00 - 12:00 Uhr	15:00 - 18:00 Uhr
Wasserburger Straße 1 83278 Traunstein 0861 - 2393	Dienstag	08:00 - 12:00 Uhr	15:00 - 18:00 Uhr
	Mittwoch	08:00 - 12:00 Uhr	
	Donnerstag	08:00 - 12:00 Uhr	15:00 - 18:00 Uhr
	Freitag	08:00 - 12:00 Uhr	15:00 - 18:00 Uhr

<b>Zahnarzt Florian Gartner</b>			
Zahnarzt	Montag	08:00 - 12:00 Uhr	15:00 - 19:00 Uhr
Seitzstraße 1 83339 Chieming 08664 - 286 <a href="http://www.zahnarzt-gartner.de">www.zahnarzt-gartner.de</a>	Dienstag	08:00 - 14:00 Uhr	
	Mittwoch	08:00 - 12:00 Uhr	
	Donnerstag	08:00 - 12:00 Uhr	15:00 - 19:00 Uhr
	Freitag	08:00 - 12:00 Uhr	

<b>Zahnarztpraxis am Chiemsee</b>			
Zahnarzt	Montag	08:00 - 12:00 Uhr	14:00 - 18:00 Uhr
Markstatt 2a 83339 Chieming 08664 - 1016 <a href="http://www.zahnarzt-chieming.de">www.zahnarzt-chieming.de</a>	Dienstag	08:00 - 12:00 Uhr	14:00 - 18:00 Uhr
	Mittwoch	08:00 - 12:00 Uhr	
	Donnerstag	08:00 - 12:00 Uhr	16:00 - 20:00 Uhr
	Freitag	08:00 - 12:00 Uhr	

<b>Chiemsee Apotheke</b>	
Apotheke	Montag - Freitag 08:00 - 18:00 Uhr
Hauptstraße 4 83339 Chieming 08664 - 304	Samstag 08:00 - 12:00 Uhr

## Autowerkstatt

<p><b>Auto Wallner</b> Hauptstraße 23 83339 Chieming <a href="http://www.autowallner.de">www.autowallner.de</a> 08664-208</p>	<p><b>Konrad Schreder</b> Laimgruber Straße 7 83339 Chieming 08664-1403</p>
---	---

## Banken

<p><b>Keissparkasse Traunstein-Trostberg</b> Hauptstraße 31 83339 Chieming <a href="http://www.spk-ts.de">www.spk-ts.de</a> 0861-660</p>	<p><b>Volksbank Raiffeisenbank Obb.</b> Max-Kurz-Straße 4 83339 Chieming <a href="http://www.vrbank-obb-so.de">www.vrbank-obb-so.de</a> 08651 6006600</p>
--	---

## Bäckerei

<p><b>Bäckerei Stumhofer</b> Hauptstraße 27 83339 Chieming <a href="http://www.stumhofer.de">www.stumhofer.de</a> 08664-310</p>	<p><b>Bäckerei Stumhofer (bei Lidl in Egerer)</b> Goriweg 2 83339 Chieming-Egerer <a href="http://www.stumhofer.de">www.stumhofer.de</a> 08664-928224</p>
<p><b>Dein Bäcker (im Edeka)</b> Hauptstraße 16 83339 Chieming 08664-1410</p>	

## Blumenladen

<p><b>Chiemseeblüte</b> Hauptstraße 4d 83339 Chieming <a href="http://www.chiemseebluete.de">www.chiemseebluete.de</a> 08664-9278567</p>	<p><b>Bootsverleih</b> <b>Thomafischer</b> Markstatt 10 83339 Chieming <a href="http://www.bootsverleih-chieming.de">www.bootsverleih-chieming.de</a> 0178-5159806</p>
--	--



## Bücherei & Leseraum

### Offenes Buchregal & Leseraum im Haus des Gastes

Hauptstraße 20b  
83339 Chieming  
[www.chieming.de](http://www.chieming.de)

08664-988647

Siehe Öffnungszeiten Haus des Gastes

## Einkaufen, Souvenirs & Handwerk

### Töpferei am Strandbad

Bei den Bädern 3  
83339 Chieming  
[www.strandbad-chieming.de](http://www.strandbad-chieming.de)  
08664-513

### Manu's bunte Stoffe

(Stoffe, Kissen und Maileg)  
Stötthamer Straße 4  
83339 Chieming  
[www.manus-bunte-stoffe.de](http://www.manus-bunte-stoffe.de)  
08664-8350

### Grafik-Atelier & Malkurse Christa Tauser

Neubauer 1  
83339 Chieming  
[www.grafikatelier-tauser.de](http://www.grafikatelier-tauser.de)  
08667-276

### Galerie Sepp Hartmann

Max-Kurz-Straße 8a  
83339 Chieming  
[www.sepphartmann.de](http://www.sepphartmann.de)  
08664-387

### CHRISTEL mal 4 (regionale Unikate)

Christelmal 4  
83339 Chieming  
[www.christelmal4.de](http://www.christelmal4.de)  
08664-9286770

### Kunterbunt-Kinder-Second-Hand

Am Winkelzaun 2  
83339 Chieming  
[www.kunterbunt-2hand.de](http://www.kunterbunt-2hand.de)  
0151-58121068

### Schuhhaus Leitermann

Hauptstraße 22  
83339 Chieming  
08664-1659

### Lädchen an der Ulme

Ulmenstraße 5  
83339 Chieming  
Instagram: laedchen\_chieming

## E-Bike Ladestationen

Bei folgenden Gasthäusern können Sie während Ihres Besuches im Restaurant E-Bike Akku's aufladen:

**Chiemseer Wirtshaus:** Hauptstr. 32, 83339 Chieming  
**Goriwirt:** Truchtlachinger Str. 1, 83339 Chieming  
**Café Kiosk Sonnendeck:** Grabenstätter Str. 14

## Elektronik

**Elektro Wallner**  
 Laimgruber Straße 1  
 83339 Chieming  
[www.elektro-wallner.de](http://www.elektro-wallner.de)  
 08664-253

## Fahrrad

**Tour-me** (Verleih & Reparatur)  
 Markstatt 2a  
 83339 Chieming  
[www.tour-me.info](http://www.tour-me.info)  
 08664-9280015

**Chiemsee-Kaufmann** (Verleih)  
 Grabenstätter Straße 1  
 83339 Chieming  
[www.chiemsee-kaufmann.de](http://www.chiemsee-kaufmann.de)  
 08051-7777

## Fisch & Fleisch

**Thomafischer – Irmi Wallner**  
 Markstatt 10  
 83339 Chieming  
[www.thomafischer.de](http://www.thomafischer.de)  
 08664-231

**Metzgerei Bauer**  
 Laimgruber Straße 5  
 83339 Chieming  
 08664-358

## Friseur

<p><b>EngelsHaar</b> Stötthamer Straße 4 83339 Chieming 08664-493</p>	<p><b>Baderista</b> Christelmal 2 83339 Chieming 08664-221</p>
<p><b>Haar</b> Mitterweg 5 83339 Chieming 0176-57624451</p>	<p><b>Herrenfriseur Max</b> Hauptstraße 21 83339 Chieming 0152-07532907</p>
<p><b>Friseur Am Alten Tor</b> Am Alten Tor 7 83339 Chieming 0160-90587970</p>	

## Fundbüro & Rathaus

<p><b>Rathaus Chieming</b> Zimmer 1.12 (Fundbüro) Hauptstraße 20 83339 Chieming <a href="http://www.chieming.de">www.chieming.de</a> 08664 -98860 08664 - 988632 (Fundbüro)</p>
---

## Kosmetik - Wellness - Gesundheitsanwendungen

<p><b>Spa &amp; Wellness Gut Ising</b> Kirchberg 3 83339 Chieming - Ising <a href="http://www.gut-ising.de">www.gut-ising.de</a> 08667-790</p>	<p><b>Chieminger Beauty- &amp; Wellness Stadl</b> Hauptstraße 15 83339 Chieming <a href="http://www.beautystadl.de">www.beautystadl.de</a> 01709491165</p>
<p><b>Frau-Zeit</b> Hart/Chieming natuerlichmitrebekka@gmx.de 08669-3528323</p>	<p><b>Salzkind</b> Sole-Salz-Inhalatorium, Eltern-Kind-Café Hauptstraße 6 83339 Chieming <a href="http://www.salz-kind.de">www.salz-kind.de</a></p>

## Lebensmittel

<p><b>Edeka Pfeilstetter</b> Hauptstraße 17 83339 Chieming <a href="http://www.edeka-pfeilstetter.de">www.edeka-pfeilstetter.de</a> 08664-1401</p>	<p><b>Lidl</b> Goriweg 2 83339 Chieming-Egerer <a href="http://www.lidl.de">www.lidl.de</a></p>
<p><b>Chieminger Dorfladl</b> Stötthamer Straße 7 83339 Chieming <a href="http://www.dorfladl.de">www.dorfladl.de</a> 08664-9274265</p>	<p><b>Schützing Hofladen</b> Schützing 1 83339 Chieming <a href="http://www.schuetzing.de/hofladen">www.schuetzing.de/hofladen</a> 08664-410</p>
<p><b>Getränke Winkler</b> Max-Kurz-Straße 2 83339 Chieming <a href="http://www.winkler-getraenke.de">www.winkler-getraenke.de</a> 08664 / 9287252</p>	

## Post, Schreibwaren, Souvenirs

<p><b>Chieminger Schreibstübchen &amp; Postshop</b> Stötthamer Straße 4b 83339 Chieming 08664-9287252</p>
---

## Tankstelle

## Taxi

<p><b>Aral Tankstelle inkl. Angelzubehör</b> Hauptstraße 23 83339 Chieming <a href="http://www.aral.de">www.aral.de</a> 08664-927124</p>	<p><b>Taxi Schwarzenlander</b> (Traunstein): 0861-2606 <b>Taxi Berger</b> (Traunstein): 0861 49 49 <b>Taxi Monika Schott</b> (Nußdorf): 0861 9 00 04 71</p>
--	---

## Öffentliche WC´s

<p><b>Haus am See</b> Markstatt 8 83339 Chieming Täglich von 08:00 – 20:00 Uhr Behindertengerechte Toilette vorhanden</p>	<p><b>Haus des Gastes</b> Hauptstraße 20b 83339 Chieming Zu den Öffnungszeiten Behindertengerechte Toilette vorhanden</p>
<p><b>Parkplatz Arlaching - Kupferschmiede</b> Trostberger Straße 1 83339 Chieming Mai – September 08:00 – 20:00 Uhr Nicht barrierefrei</p>	<p><b>Café MoKa</b> Chiemseering 1 83339 Chieming 24h geöffnet Behindertengerechte Toilette vorhanden</p>
<p><b>Rathaus Chieming</b> Hauptstraße 20 83339 Chieming 24h geöffnet Behindertengerechte Toilette vorhanden</p>	<p><b>Segelhafen</b> Grabenstätter Straße 83339 Chieming Mai – September 24h geöffnet Nicht barrierefrei</p>

## Öffentliches WLAN (Bayern WLAN)

<p><b>Haus des Gastes/Tourist-Info</b> Hauptstraße 20b 83339 Chieming</p>	<p><b>Rathaus Chieming</b> Hauptstraße 20 83339 Chieming</p>
<p><b>Dampfersteg Chieming</b> Ab Parkplatz Markstatt 83339 Chieming</p>	

## Wertstoffhof

<p><b>Remondis Egerer</b> Engfeldstraße 5 83339 Chieming 08664-98850</p>	<p>Öffnungszeiten: Montag &amp; Freitag: 08:00 – 18:00 Uhr Mittwoch: 13:00 – 18:00 Uhr Samstag: 08:00 – 12:00 Uhr</p>
--	---





# VERKAUFSARTIKEL, FISCHEREI, PARKEN





# VERKAUFSARTIKEL



## Almen, Berghütten & Berggasthöfe

197 Wanderziele zwischen Wendelstein und Watzmann  
Enthält Informationen zu Wanderungen, Öffnungszeiten der Almen und allg. Informationen zu den Wandergebieten.

8,00 €

## Ausmalpostkarten 5er-Pack mit Farbstiften

Postkarten mit unterschiedlichen Motiven rund um Chieming gestaltet von der ortsansässigen Künstlerin Christa Tauser. Die Postkarten haben das Format DIN A6 und sind aus 400g Recyclingpapier hergestellt. Die Postkarten eignen sich zum Bemalen mit unterschiedlichen Stiften und Farben.



5,00 €



## Isolierender Papier Lunchbag Chieming

Lunchbag aus Kraftpapier mit Fronttasche. Füllmenge: 3l.  
Klettverschluss. Isoliermaterial: PE-Schaumstoffschicht. Mit Chieming-Logo.

10,50 €

Alle Preise inkl. Mehrwertsteuer





14,50 €

### Baumwoll Zugbeutel Chieming

Zugbeutel/Turnbeutel aus Baumwolle (280g/m<sup>2</sup>) mit Korkteil auf der Vorderseite und Chieming-Logo.

### Edelstahl Brotzeitbox mit Holzdeckel Chieming

Lunchbox aus Edelstahl mit Deckel aus Bambus, Gummiabdichtung und Halteklammern. Füllmenge: 750ml. Chieming-Logo auf Deckel eingraviert.



25,00 €

**%**

44,00€

**Paket 1 XL: Lunchbag - Brotzeitbox - Zugbeutel**


33,00 €

**Paket 2 L: Lunchbag - Brotzeitbox**

22,00 €

**Paket 3 M: Lunchbag - Zugbeutel**

Alle Preise inkl. Mehrwertsteuer



## Chieming: Von den Kelten Bis zum Freistaat

In dieser Chronik erhalten Sie alle Informationen über den Ort Chieming.

25,00 €

## Chieminger Kirchen- und Pfarrherrengeschichte

1552 - 1952

Ein interessanter Einblick in das Kirchenarchivar der Kirche Mariä Himmelfahrt Chieming.



25,00 €



## Von der „Hofmark Neuenkieming“ zur Gemeinde Chieming

Eine „etwas andere“ Chronik des 19. Jahrhunderts. Entdecken sie die Entstehungsgeschichte von Chieming.

20,00 €

Alle Preise inkl. Mehrwertsteuer



**Strohhut**

3,50 €

## Häuser- und Höfebuch

Ein Beitrag zur Heimatgeschichte.  
Entstehungsgeschichte von Chieming und seinen Höfen.



25,00 €



**Baumwolltasche**

1,00

Alle Artikel einsehbar unter:



[www.chieming.de/mitbringsel](http://www.chieming.de/mitbringsel)

Alle Preise inkl. Mehrwertsteuer

# FISCHEREI



	Preis	Ermäßigt*
<b>Ausstellgebühr</b>	4,00 €	4,00 €
<b>1 Tag</b>	17,00 €	8,50 €
<b>1 Woche</b>	50,00 €	25,00 €
<b>2 Wochen</b>	70,00 €	35,00 €
<b>1 Monat</b>	95,00 €	47,50 €
<b>Saison</b>	200,00 €	100,00 €
*Ermäßigung: Schwerbehinderte ab 60% (Ausweis benötigt) und Jugendliche 10 - 18 Jahre		

Weitere Informationen und Verkaufsstellen finden Sie auf der Webseite der Chiemseefischerei



[www.chiemseefischerei.de](http://www.chiemseefischerei.de)

# PARKEN



## Jahresparkausweis

60,00 € pro Jahr

Gültig für PKW bis 3,5 t, für ein Kennzeichen

Parkzeiten: 01.01. - 31.12. des aktuellen Kalenderjahres von 07:00 - 24:00 Uhr

## Schwimmerticket

25,00 € pro Jahr

Gültig für PKW bis 3,5 t, für ein Kennzeichen

Parkzeiten: 01.01. - 31.12. des aktuellen Kalenderjahres von 05:00 - 10:00 Uhr & 18:00 - 22:00 Uhr

## Gültig für folgende Parkplätze:

Chiemseering (P1) - Parkplatz bei Klinik Alpenhof

Am Venusberg (P2) - gegenüber Sonnendeck, vorderer Teil

Thielehafen (P3) - Ortsausgang



Digitaler Ortsplan







# ESSEN & TRINKEN



# RESTAURANTS



## GASTHOF ZUR POST / OBERWIRT

Laimgruber Straße 5, 83339 Chieming

Telefon: +49 (0) 8664 9286655

[www.restaurant-oberwirt.de](http://www.restaurant-oberwirt.de)

Biergarten, Bus-Gruppen und Events auf Anfrage

Restaurant über Hoteleingang barrierefrei zugänglich



## CHIEMSEER WIRTSHAUS

Hauptstraße 32, 83339 Chieming

Telefon: +49 (0) 8664 928250

[www.chiemseer-wirtshaus.de](http://www.chiemseer-wirtshaus.de)

Biergarten & Terrasse - Mittwoch Ripperl-Tag & Freitag Burger-Tag

Wirtshaus über Rampe beim Saal barrierefrei zugänglich  
Behindertengerechte Toilette vorhanden



## GASTHOF BERGHOF

Berghofstraße 5, 83339 Chieming

Telefon: +49 (0) 8664 258

Biergarten & Terrasse

Keine Information zur Barrierefreiheit erhalten





## LANDGASTHOF GORIWIRT

Truchtlachinger Straße 1, 83339 Chieming-Egerer

Telefon: +49 (0) 8664 98430

[www.goriwirt.de](http://www.goriwirt.de)

Biergarten mit Kinderspielplatz

Restaurant und Toiletten barrierefrei zugänglich



## RESTAURANT GOLDENER PFLUG

Kirchberg 3, 83339 Chieming-Ising

Telefon: +49 (0) 8667 790 [www.gut-ising.de/de/kulinarik/goldener-pflug](http://www.gut-ising.de/de/kulinarik/goldener-pflug)

Frühstück, Biergarten & Terrasse

Restaurant und Toiletten barrierefrei zugänglich



## WIRTSCHAUS ZUM BRÄU

Tabinger Straße 13, 83339 Chieming-Hart

Telefon: +49 (0) 8669 - 7880140

[www.zumbraeu-chiemsee.de](http://www.zumbraeu-chiemsee.de)

Biergarten & Terrasse

Keine Information zur Barrierefreiheit erhalten





## RESTAURANT AL DENTE

Bei den Bädern 1, 83339 Chieming

Telefon: +49 (0) 8664 985927

[www.aldente-chieming.de](http://www.aldente-chieming.de)

Terrasse



Keine Information zur Barrierefreiheit erhalten



## RISTORANTE IL CAVALLO

Schloßstraße 5, 83339 Chieming-Ising

Telefon: +49 (0) 8667 79410

[www.gut-ising.de/de/kulinarik/ristorante-il-cavallo](http://www.gut-ising.de/de/kulinarik/ristorante-il-cavallo)

Terrasse, Wochenende nachmittags Kuchen



Barrierefreier Eingang über die Terrasse möglich  
Toiletten im Hotel (ca. 500m entfernt) barrierefrei zugänglich



## PIZZERIA DA LUCA

Hauptstraße 4 b, 83339 Chieming

Telefon: +49 (0) 8664 9282100

Biergarten

Restaurant barrierefrei zugänglich- ggf. schmale Gänge



## DERBY BAR | GRILL

Kirchberg 3, 83339 Chieming-Ising

Telefon: +49 (0) 8667 79 359 [www.gut-ising.de/de/kulinarik/derby-bar-grill](http://www.gut-ising.de/de/kulinarik/derby-bar-grill)

Sportsbar, Biergarten & Terrasse

Barrierefreier Eingang über die Terrasse möglich  
Toiletten im Hotel (ca. 100m entfernt) barrierefrei zugänglich



## GOLFRESTAURANT CHIEMING

Kötzing 1, 83339 Chieming-Hart

Telefon: +49 (0) 8669 87330 [www.golfchieming.de/restaurant](http://www.golfchieming.de/restaurant)

Sonnenterrasse & Biergarten

Restaurant barrierefrei zugänglich,  
Toiletten nicht barrierefrei zugänglich



## WIRTSCHAUS SEESIDE KUPFERSCHMIEDE

Trostberger Straße 1, 83339 Chieming-Arlaching

Telefon: +49 (0) 8667 600 [www.seeside-kupferschmiede.de](http://www.seeside-kupferschmiede.de)

Biergarten & Terrasse

Restaurant und Toiletten barrierefrei zugänglich,  
Behindertengerechte Toilette befindet sich während der Sommermonate  
vom 01.04. - 30.09. ca. 50m entfernt auf dem Campingplatz





## CAFE-BAR-RESTAURANT SEEHÄUSL

Beim Seehäusl 1, 83339 Chieming -Stöttham

Telefon: +49 (0) 8664 - 303

[www.camping-seehaeusl.de](http://www.camping-seehaeusl.de)

Terrasse

Keine Information zur Barrierefreiheit erhalten



# FRISCHER FISCH



## THOMAFISCHER - IRMI WALLNER

Markstatt 10, 83339 Chieming

Telefon: +49 (0) 8664 - 231

[www.thomafischer.de/berufsfischerei](http://www.thomafischer.de/berufsfischerei)

Der Laden ist nicht barrierefrei zugänglich (Zugang über zwei Stufen)  
Bitte an Türe oder Fenster bemerkbar machen,  
Waren werden gerne vor die Tür gebracht



# CAFÉ & KIOSK



## CHIEMINGER DORFLADL

Stötthamer Straße 7, 83339 Chieming

Telefon: +49 (0) 8664 9274265

[www.dorfladl.de](http://www.dorfladl.de)

Kleine Gastronomie mit Frühstück, wechselnde Tagesgerichte,  
selbstgemachte Kuchen & Kaffee Terrasse

Der Laden ist über eine Rampe barrierefrei zugänglich  
Behindertengerechte Toilette ist ca. 250m entfernt in der Tourist-Info & Rathaus



## GUT FASANENHÖHE - HOFCAFÉ

Tabinger Straße 46, 83339 Chieming - Hart

Telefon: +49 (0) 8669 78089

[www.gut-fasanenhoehe.de](http://www.gut-fasanenhoehe.de)

Frühstück, wechselnde Tagesgerichte, selbstgemachte Kuchen & Kaffee, Brotzeit, frische  
Waffeln, Terrasse

Café, Terrasse und Toiletten sind barrierefrei zugänglich  
Keine behindertengerechte Toilette vorhanden



## MOIER'S HOFCAFÉ

Schützing 1, 83339 Chieming

Telefon: +49 (0) 8664 2040293

[www.urlaubshof-kirchmaier.de](http://www.urlaubshof-kirchmaier.de)

Frühstück, Terrasse

Café, Terrasse und Toiletten sind barrierefrei zugänglich  
Behindertengerechte Toilette vorhanden





## BÄCKEREI - KONDITOREI STUMHOFER „CHIEMING“

Hauptstraße 27, 83339 Chieming

Telefon: +49 (0) 8664 - 310

[www.stumhofer.de](http://www.stumhofer.de)

Frühstück, Cafe mit Terrasse

Die Bäckerei und die Terrasse sind barrierefrei zugänglich  
Behindertengerechte Toilette ist ca. 50m entfernt in der Tourist-Info & Rathaus



## BÄCKEREI - KONDITOREI STUMHOFER „EGERER“

Goriweg 2, 83339 Chieming - Egerer

Telefon: +49 (0) 8664 928224

[www.stumhofer.de](http://www.stumhofer.de)

Frühstück, Terrasse

Die Bäckerei und die Terrasse sind barrierefrei zugänglich  
Keine barrierefrei zugängliche Toilette vorhanden



## DEIN BÄCKER IM EDEKA

Hauptstraße 16, 83339 Chieming

Telefon: +49 (0) 8664 9279879

[www.edeka-pfeilstetter.de](http://www.edeka-pfeilstetter.de)

Frühstück, Terrasse

Die Bäckerei und die Terrasse sind barrierefrei zugänglich,  
Behindertengerechte Toiletten sind ca. 50m entfernt in der Tourist-Info & Rathaus





## KAVA COFFEE ROASTERS - CAFÉ & KAFFERÖSTEREI

Hauptstraße 28, 83339 Chieming

Telefon: +49 (0) 152 51300591

[www.kavacoffee.de](http://www.kavacoffee.de)

Terrasse

Die Terrasse ist barrierefrei zugänglich, das Café ist nicht barrierefrei zugänglich  
Behindertengerechte Toiletten sind ca.100m entfernt in der Tourist-Info & Rathaus



## MOKA KIOSK

Chiemseering 1, 83339 Chieming

Telefon: +49 (0) 176 72828560

Terrasse

Der Kiosk und die Terrasse sind barrierefrei zugänglich  
Behindertengerechte Toilette vorhanden



## BEIM WEGMACHER

Strandweg 4, 83339 Chieming

Telefon: +49 (0) 8664 1308

[www.beim-wegmacher.de](http://www.beim-wegmacher.de)

Biergarten

Der Kiosk ist barrierefrei zugänglich,  
Behindertengerechte Toilette ist ca. 280m entfernt beim Moka Kiosk







## HAUS AM SEE

Markstatt 8, 83339 Chieming

Telefon: +49 (0) 8664 929697

[www.hausamsee-chieming.de](http://www.hausamsee-chieming.de)

Terrasse

Das Haus ist barrierefrei zugänglich  
Behindertengerechte Toilette vorhanden



## SONNENDECK

Grabenstätter Straße 14, 83339 Chieming

Telefon: +49 (0) 8664 - 928366

[www.sonnendeck-chieming.de](http://www.sonnendeck-chieming.de)

Terrasse

Terrasse und Toiletten sind barrierefrei zugänglich



## RENÉ'S CAFE

Seestraße 4, 83339 Chieming - Arlaching

Telefon: +49 (0) 8667 8795214

[www.renes-cafe.de](http://www.renes-cafe.de)

Terrasse

Café und Toiletten sind barrierefrei zugänglich







## ROADHOUSE CHIEMSEE

Trostberger Straße 1, 83339 Chieming

Telefon: +49 (0) 176 72828560

Kiosk direkt gegenüber vom Chiemseeufer

Kiosk barrierefrei zugänglich  
Behindertengerechte Toilette befindet sich während der Sommermonate vom 01.04. - 30.09.  
ca.50m entfernt auf dem Campingplatz



## SALZKIND

Hauptstraße 6, 83339 Chieming

Telefon: +49 (0) 178 8904030

[www.salz-kind.de](http://www.salz-kind.de)

Eltern-Kind-Café mit Soleinhalationsräumen und Salzspielplatz

Keine Information zur Barrierefreiheit erhalten  
Behindertengerechte Toiletten sind ca. 200m entfernt in der Tourist-Info & Rathaus







# *Chieming erleben & entdecken*



*Veranstaltungen, Führungen und Sehenswertes*

# ÜBERSICHT

NR	DATUM	TITEL	KATEGORIE
<b>APRIL - MAI 2024</b>			
5	21.04.2024	Geführte Vogelbeobachtung	Natur
6	21.05.2024	Kräuterwanderung für Groß und Klein	Natur
7	25.05.2024	Geheimnisse von Eiszeit und Fruchensteinen	Natur
<b>JUNI 2024</b>			
9	02.06.2024	Zauberclown Manu	Familien
1	06.06.2024	Historische Dorfführung	Kultur
6	11.06.2024	Kräuterwanderung für Groß und Klein	Natur
1	13.06.2024	Historische Dorfführung	Kultur
4	18.06.2024	Platzkonzert	Kultur
1	20.06.2024	Historische Dorfführung	Kultur
6	25.06.2024	Kräuterwanderung für Groß und Klein	Natur
4	25.06.2024	Platzkonzert	Kultur
1	27.06.2024	Historische Dorfführung	Kultur
<b>JULI 2024</b>			
4	02.07.2024	Platzkonzert	Kultur
1	04.07.2024	Historische Dorfführung	Kultur
9	07.07.2024	Zauberclown Manu	Familien
6	09.07.2024	Kräuterwanderung für Groß und Klein	Natur
4	09.07.2024	Platzkonzert	Kultur
1	11.07.2024	Historische Dorfführung	Kultur
8	11.07.2024	Gewässer unter der Lupe	Natur
3	11.07.2024	Bayerischer Abend	Kultur
3	16.07.2024	Bayerischer Abend	Kultur
1	18.07.2024	Historische Dorfführung	Kultur
2	18.07.2024	Auf den Spuren der Römer	Kultur
6	23.07.2024	Kräuterwanderung für Groß und Klein	Natur
4	23.07.2024	Platzkonzert	Kultur
1	25.07.2024	Historische Dorfführung	Kultur
8	25.07.2024	Gewässer unter der Lupe	Natur
3	25.07.2024	Bayerischer Abend	Kultur
4	30.07.2024	Platzkonzert	Kultur

## AUGUST 2024

1	01.08.2024	Historische Dorfführung	Kultur
2	01.08.2024	Auf den Spuren der Römer	Kultur
9	04.08.2024	Zauberclown Manu	Familien
6	06.08.2024	Kräuterwanderung für Groß und Klein	Natur
4	06.08.2024	Platzkonzert	Kultur
1	08.08.2024	Historische Dorfführung	Kultur
8	08.08.2024	Gewässer unter der Lupe	Natur
3	08.08.2024	Bayerischer Abend	Kultur
4	13.08.2024	Platzkonzert	Kultur
1	15.08.2024	Historische Dorfführung	Kultur
2	15.08.2024	Auf den Spuren der Römer	Kultur
6	20.08.2024	Kräuterwanderung für Groß und Klein	Natur
4	20.08.2024	Platzkonzert	Kultur
1	22.08.2024	Historische Dorfführung	Kultur
8	22.08.2024	Gewässer unter der Lupe	Natur
3	22.08.2024	Bayerischer Abend	Kultur
7	24.08.2024	Geheimnisse von Eiszeit und Fruchensteinen	Natur
4	27.08.2024	Platzkonzert	Kultur
1	29.08.2024	Historische Dorfführung	Kultur
2	29.08.2024	Auf den Spuren der Römer	Kultur

## SEPTEMBER 2024

9	01.09.2024	Zauberclown Manu	Familien
1	05.09.2024	Historische Dorfführung	Kultur
2	05.09.2024	Auf den Spuren der Römer	Kultur
3	05.09.2024	Bayerischer Abend	Kultur
1	12.09.2024	Historische Dorfführung	Kultur
1	19.09.2024	Historische Dorfführung	Kultur
7	21.09.2024	Geheimnisse von Eiszeit und Fruchensteinen	Natur
6	24.09.2024	Kräuterwanderung für Groß und Klein	Natur
1	26.09.2024	Historische Dorfführung	Kultur

## OKTOBER 2024

1	30.10.2024	Historische Dorfführung	Kultur
7	05.10.2024	Geheimnisse von Eiszeit und Fruchensteinen	Natur
9	06.10.2024	Zauberclown Manu	Familien
6	08.10.2024	Kräuterwanderung für Groß und Klein	Natur
5	20.10.2024	Geführte Vogelbeobachtung	Natur



# HIGHLIGHTS IN 2024



01.05.2024

## MAIBAUMAUFSTELLEN IN ISING

Gelände Hotel Gut Ising

04./05.05.2024 - ab 10:00 Uhr

## CHIEMINGER MARKT

Chiemseer Wirtshaus

01.06.2024 - ab 17:00 Uhr

## BACHFEST

Anger beim Kötzing

20.06.2024 - ab 18:30 Uhr

## FIRMENLAUF

Kiesparkplatz am Chiemseering

23.06.2024 - ab 10:00 Uhr

## AUFGSPUIT AM CHIEMSEE

Chiemseer Wirtshaus & Strandpromenade

26.07.2024 - ab 20:00 Uhr

## BEACHPARTY

Kiesparkplatz am Chiemseering

06.07.2024 - ab 16:00 Uhr

## WALDFEST

Liegewiese vor Klinik Alpenhof

04.08.2024 - ab 10:00 Uhr

## GARTENFEST

Hausanger Paulfischer

14.08.2024 - ab 16:00 Uhr

## WEIN- UND BIERFEST

Schloßplatz am Dampfersteg

29.08. - 08.09.2024 (Do. - So.)

## CHIEMSEE PFERDE FESTIVAL

Turniergelände Gut Ising

22.09.2024 - ab 10:00 Uhr

## HERBSTFLOHMARKT HART

Hillecker Straße Hart - Chieming

28.09./29.09.2024 - ab 10:00 Uhr

## CHIEMINGER MARKT

Chiemseer Wirtshaus

1

## DORFFÜHRUNG UND BEGINN DER SOMMERFRISCHE

DONNERSTAGS	10:00 UHR Dauer ca. 2 Std.	Heimathaus Chieming im Gewölbesaal Hauptstraße 20b, 83339 Chieming
AB 06.06.2024  AUSSER AN FEIERTAGEN	<p>Kostenlose Teilnahme</p> <p>Erleben Sie die "Historische Dorfführung und den Beginn der Sommerfrische". Bei trockenem Wetter entdecken Sie unseren Ort und seine Geschichte während eines Spaziergangs. Vom Heimathaus aus - dem Denglhamer Anwesen - geht es zurück in die Vergangenheit. Von der Bronzezeit über die Kelten und Römer weiter zum Schloss "Neuen Chieming" am See. Lassen Sie sich von Chieming verzaubern, denn schon die frühen Künstler entdeckten das Land für ihre Kunst als Maler, Literaten und Reiseschriftsteller und legten so den Grundstein für die Sommerfrische in Chieming. Bei Regenwetter entdecken Sie die Siedlungsgeschichte und den Beginn der Sommerfrische in Chieming bei einer Führung in und um das Heimathaus.</p> <p>Anmeldung in der der Tourist-Info bis 12:00 Uhr vor dem Veranstaltungstag Tel: 08664 -9886 47, E-Mail: info@chieming.de oder persönlich</p>	

2

## AUF DEN SPUREN DER RÖMER

DONNERSTAGS	14:30 UHR Dauer ca. 1,5 Std.	Beobachtungsplattform Chieming Chiemseering 1, 83339 Chieming
18.07.2024 01.08.2024 15.08.2024 29.08.2024 05.09.2024	<p>Erwachsene 11€ (mit Gästekarte 9€) - Kinder (4-14 Jahre) 7€ (5€)</p> <p>Ein informativer Spaziergang von Chieming zur Römerstation Stöttham und zurück. Wie kann man sich das Leben am Chiemsee zur Römerzeit vorstellen? Welche Spuren haben sie uns hinterlassen? Diese und viele andere Fragen werden im Rahmen eines gemütlichen Spaziergangs entlang des Chiemsees zur Römerstation Stöttham geklärt. Dabei erhalten interessierte Teilnehmer einen Einblick in das spannende Alltagsleben der Römer, speziell in der Chiemsee-Region und deren uns bis heute erhaltenen Relikte. Der Spaziergang findet bei jedem Wetter statt.</p> <p>Anmeldung in der Tourist-Info bis 12:00 Uhr vor dem Veranstaltungstag Tel. 08664-9886 47, E-Mail: info@chieming.de oder persönlich</p>	

3

## BAYERISCHER ABEND MIT TANZ UND MUSI AM CHIEMSEE

DONNERSTAGS	20:00 UHR	Chiemseer Wirtshaus, Biergarten oder Festsaal Hauptstraße 32, 83339 Chieming
11.07.2024 25.07.2024 08.08.2024 22.08.2024 05.09.2024	Freier Eintritt	Wir lieben und leben die bayerische Tradition: Tracht, Schuhplatteln, Dirndldrahn! Freut Euch auf einen herrlichen Abend am See mit bayerischer Kultur und Brauchtum sowie jeder Menge boarischer Musik der Chieminger Trachtenkapelle. Kulinarisch verwöhnt Euch unser Küchenchef mit leckerer bayerischer Küche mit modernem Twist. Bei gutem Wetter sitzt ihr gmiatlich im Biergarten unter unseren schattigen Kastanien bei leckeren Speisen und einem kühlen Chiemseer Bier. Sollte das Wetter nicht sommerlich sein, genießt ihr den bayerischen Abend in unserem fulminanten Festsaal.

4

## PLATZKONZERTE DER CHIEMINGER BLASMUSIK

DIENSTAGS	20:00 UHR	Schlossplatz am Dampfersteg Markstatt 8, 83339 Chieming
18.06.2024 bis 27.08.2024	Freier Eintritt	Die Chieminger Blasmusik bereitet sich auf den musikalischen Sommer vor und lädt Einheimische und Gäste zu den Platzkonzerten am Schlossplatz in Chieming ein, die ab 18. Juni bis 27. August 2024 jeden Dienstag ab 20:00 Uhr bei guter Witterung stattfinden.



5

## GEFÜHRTE VOGELBEOBACHTUNG

SONNTAG	09:00 UHR Dauer ca. 1 Std.	Beobachtungsplattform Chieming Chiemseering 1, 83339 Chieming
	Kostenlose Teilnahme (auch bis 30 Minuten nach Beginn)	
21.01.2024 18.02.2024 24.03.2024 21.04.2024 15.09.2024 20.10.2024 17.11.2024	Entdecken und beobachten Sie einige der über 300 bisher am Chiemsee gesichteten Vogelarten: Wasservögel mit ihren Küken, Singvögel mit ihren vielfältigen Gesängen, seltene Zugvögel aus fernen Ländern.	
	Keine Anmeldung erforderlich.	

6

## KRÄUTERWANDERUNG FÜR GROSS UND KLEIN

DIENSTAG	10:00 UHR BZW. 17:00 UHR	Tourist-Info Chieming Hauptstraße 20 b, 83339 Chieming
	Erwachsene 11€ (mit Gästekarte 9€) - Kinder (4-14 Jahre) 7€ (5€)	
21.05.2024 - 17:00 11.06.2024 - 17:00 25.06.2024 - 10:00 09.07.2024 - 10:00 23.07.2024 - 10:00 06.08.2024 - 10:00 20.08.2024 - 10:00 24.09.2024 - 10:00 08.10.2024 - 10:00	Entdecken Sie mit Andrea die Wildkräuter als Delikatessen am Wegesrand! Wir gehen im Ortsgebiet Chieming an artenreichen, bunten Wiesen und Hecken entlang und erfahren Wissenswertes zum sicheren Erkennen, Sammeln und Verwenden. Auf der Wanderung pflücken wir schmackhafte Pflanzen und bereiten im Anschluss gemeinsam ein leckeres Kräutersalz zum Mitnehmen zu.	
	Bitte denken Sie an wettergerechte Kleidung und festes Schuhwerk. Wer möchte bringt einen Sammelkorb und Schreibzeug mit. Hunde bitte zu Hause lassen.	
	Anmeldung in der Tourist-Info bis 12:00 Uhr vor dem Veranstaltungstag Tel. 08664-9886 47, E-Mail: info@chieming.de oder persönlich	

7

## GEHEIMNISSE VON EISZEIT UND FURCHENSTEINEN

SAMSTAG	09:30 UHR Dauer ca. 2,5 Std.	Minigolfplatz Chieming Bei den Bädern 1, 83339 Chieming
25.05.2024 24.08.2024 05.10.2024	<p>Erwachsene 11€ (mit Gästekarte 9€) - Kinder (4-14 Jahre) 7€ (5€)</p> <p>Haben Sie auch schon die Steine am Chiemseeufer entdeckt, welche aussehen wie ein Gehirn und sich gefragt, wie diese skurrilen Steine entstehen? Gemeinsam mit einem ausgebildeten Naturführer erforschen Sie das immer noch nicht komplett gelüftete Geheimnis der Furchensteine am Chieminger Chiemseeufer. Erfahren Sie, wie der Gletscher während der letzten Eiszeit den Chiemsee und sein Umland schuf und seien Sie der alten Uferlinie auf der Spur.</p> <p>Wetterfeste Kleidung bitte mitnehmen. Findet bei jeder Witterung statt.</p> <p>Anmeldung in der Tourist-Info bis 12:00 Uhr vor dem Veranstaltungstag Tel. 08664-9886 47, E-Mail: info@chieming.de oder persönlich</p>	

8

## GEWÄSSER UNTER DER LUPE

DONNERSTAG	14:30 UHR Dauer ca. 2,5 Std.	Obst- und Bienenlehrpfad Chieming Markstatt, 83339 Chieming
11.07.2024 25.07.2024 08.08.2024 22.08.2024	<p>Erwachsene 11€ (mit Gästekarte 9€) - Kinder (4-14 Jahre) 7€ (5€)</p> <p>Mit Lupe und Sieb geht es auf die Suche nach den kleinsten Bewohnern unserer Gewässer. Wir wählen verschiedene Standorte und stellen Unterschiede im Lebensraum dieser hochspezialisierten Lebewesen fest.</p> <p>Bitte denken Sie an wettergerechte Kleidung und gegebenenfalls Wechselkleidung, für die Suche der Lebewesen im Wasser.</p> <p>Anmeldung in der Tourist-Info bis 12:00 Uhr vor dem Veranstaltungstag Tel. 08664-9886 47, E-Mail: info@chieming.de oder persönlich</p>	



# KINDER & FAMILIEN

9

## ZAUBERCLOWN MANU

SONNTAG	16:00 UHR Dauer ca. 45-60min.	Schloßplatz Chieming - Parkplatz Markstatt
	Freier Eintritt	
02.06.2024 07.07.2024 04.08.2024 01.09.2024 06.10.2024	Bei der Familienzaubershow für alle von 3 - 103 Jahren kommt keine Langeweile auf!  Immer wieder neu und immer wieder anders begeistert „Manu“ Groß und Klein. Tanzen, Spielen, Lachen, Quatsch machen ... und als großes Highlight die Zaubershow! Bei allen Zaubertricks dürfen die Kinder direkt oder indirekt mitwirken.  „Zauberclown Manu“, das ist Unterhaltung, bis das Zwerchfell juckt!	



## OBST- UND BIENENLEHRPFAD

Markstatt Schlossplatz  
83339 Chieming

Entfernung  
0,3 km

Neben dem Parkplatz am Schloßplatz befindet sich der Obst- und Bienenlehrpfad mit Schaubienenhaus. Entdecken Sie Neues und lassen Sie die Umgebung auf Ihre Sinne wirken.

Einkehrmöglichkeit: Haus am See, Beim Wegmacher, Kiosk Moka

Lehrpfad ist barrierefrei gestaltet

Fußweg 5 Minuten

## SPIELPLATZ

Markstatt Schlossplatz  
83339 Chieming

Entfernung  
0,5 km

Direkt an der Strandpromenade befindet sich ein eingezäunter Spielplatz zum Toben für die Kinder. Vom Klettergerüst aus hat man einen fantastischen Ausblick über den Chiemsee in die Berge

Einkehrmöglichkeit: Haus am See, Beim Wegmacher, Kiosk Moka

Barrierefrei betretbar

Fußweg 5 Minuten

## PUMPTRACK

Josef-Heigenmooser-  
Straße 45  
83339 Chieming

Entfernung  
1,5 km

Beim Sportplatz an der Grund und Mittelschule Chieming.  
Ein Pumptrack ist eine speziell geschaffene Mountainbikestrecke. Dabei wird versucht ohne zu treten, durch Hochdrücken des Körpers aus der Tiefe am Rad Geschwindigkeit aufzubauen und den Rundkurs zu meistern.

Einkehrmöglichkeit: Keine direkt vor Ort

Barrierefrei betretbar - zum Fahren nicht zu empfehlen

Fußweg 15 Minuten

## PLANETENWEG ISING

Parkplatz Kirchberg  
83339 Chieming

Entfernung  
6,5 km

Der Planetenweg in Ising stellt das Sonnensystem maßstabsgerecht im Verhältnis 1:5,4 Milliarden dar. Das bedeutet, dass dieser Maßstab sowohl auf die realen Planetendurchmesser, als auch auf die wirklichen Abstände der Planeten zur Sonne angewendet wurde.

Einkehrmöglichkeit: Restaurants des Hotel Gut Ising, Renés Cafe, Seaside- Kupferschmiede

Barrierefrei betretbar, z. T. Kiesweg mit Steigungen

Erreichbar mit RVO 9520 Richtung Prien, Ausstieg Ising Abzw. Ising, bzw. Ising Kapelle

Weitere Informationen online unter [www.chieming.de](http://www.chieming.de) - Chieming erleben - Veranstaltungskalender oder direkt in der Tourist-Information Chieming.



[www.chieming.de](http://www.chieming.de)



Veranstaltungskalender

# AKTIV IN CHIEMING

KNEIPP-ANLAGE CHIEMING	
Strandweg am Frauenbach 83339 Chieming	Entfernung 0,5 km
Erfrischen Sie Ihre Füße, beispielsweise nach einem idyllischen kleinen Spaziergang am Chiemseeufer. Idyllisch gelegene Kneipp-Anlage zum Anregen des Kreislaufs durch Wassertreten im "Storchengang" nach den Lehren von Sebastian Kneipp.	
Einkehrmöglichkeit: Haus am See, Beim Wegmacher, Kiosk Moka	
Kneipp-Anlage durch eine Stufe betretbar	
Fußweg 10 Minuten	

TRIMM-GERÄTE AM CHIEMSEEUFER	
Zwischen Strandweg und Chiemseering 83339 Chieming	Entfernung 0,5 km
Die Trimmgeräte liegen in idyllischer und ruhiger Lage, auf mehrere Stationen verteilt, direkt am Chiemseeufer.	
Einkehrmöglichkeit: Haus am See, Beim Wegmacher, Kiosk Moka	
Geräte barrierefrei erreichbar	
Fußweg 10 - 15 Minuten	



BARFUSSPFAD	
Markstatt Schlossplatz 83339 Chieming	Entfernung 0,5 km
Auf diesem Barfußpfad wecken Sie Ihre Sinneseindrücke und erleben aktive Entspannung. Gesundheit und Bewegungskompetenz werden gefördert.	
Der Barfußpfad befindet sich innerhalb des Obst- und Bienenlehrpfads nur wenige Meter vom Chiemsee-Ostufer entfernt. Auch ein Spielplatz ist gleich um die Ecke zu finden und wer Lust hat, kann dort auch an den Trimmgeräten neben der Kneippanlage seinen Körper in Schwung bringen und alle Sinne beleben.	
Einkehrmöglichkeit: Haus am See, Beim Wegmacher, Kiosk Moka	
Barrierefrei erreichbar, betreten nach eigenem Ermessen	
Fußweg 10 Minuten	



## BEACHVOLLEYBALL & TISCHTENNIS

Strandpromenade  
83339 Chieming

Entfernung  
0,6 km

Nicht unweit der frei zugänglichen Badeplätze am Chiemseeufer befindet sich ein Beachvolleyball-Feld sowie ein Tischtennisplatte, die allen Gästen frei zur Verfügung steht.

Einkehrmöglichkeit: Haus am See, Beim Wegmacher, Kiosk Moka

Beides barrierefrei betretbar

Fußweg 10 Minuten

## MINIGOLF CHIEMING

Bei den Bädern 1  
83339 Chieming

Entfernung  
0,5 km

Minigolf und Pitpat-Parcours

Öffnungszeiten & Preise unter  
[www.chiemsee-kaufmann.de](http://www.chiemsee-kaufmann.de)

Ebenso befindet sich vor Ort ein Fahrradverleih.

Einkehrmöglichkeit: Restaurant Al dente

Barrierefrei betretbar, Spiel bitte Anfragen

Fußweg 10 Minuten

## KNEIPP-ANLAGE STÖTTHAM

Lohbach in Stöttham  
83339 Chieming

Entfernung  
2,5 km

Gönnen Sie sich eine Erfrischungspause nach einer Radltour oder Wanderung am Chiemsee. Die Anlage befindet sich auf dem Weg zwischen Chieming und Seebruck im Ortsteil Stöttham. In unmittelbarer Nähe befindet sich auch das Johann Baptist Kircherl sowie ein Römerdenkmal.

Einkehrmöglichkeit: Keine direkt vor Ort, Restaurant-Cafe Seehäusl, Moier's Hofcafe Schützing

Kneipp-Anlage durch eine Stufe betretbar

Fußweg 35 Minuten

## TENNIS

Kirchberg 3  
83339 Chieming - Ising

Entfernung  
6,5 km

Tennishalle und Freiplatz auf dem Gelände des Hotel Gut Ising

Platzbuchung unter <https://www.bookandplay.de/cgi-bin/WebObjects/BookAndPlay.woa/wa/directAccess?id=BTV-130716>

Einkehrmöglichkeit: Restaurants des Hotel Gut Ising

Barrierefrei betretbar, Spiel bitte Anfragen

Erreichbar mit RVO 9520 Richtung Prien, Ausstieg Ising Abzw. Ising, bzw. Ising Kapelle

## NATURBEOBACHTUNGSPLATTFORM

Chiemseering 1  
83339 Chieming

Entfernung  
1 km

Die Naturbeobachtungsplattform am Chiemseeufer in Chieming ist jedermann frei zugänglich. Von der Beobachtungsplattform haben Sie einen wunderbaren Ausblick auf die Chiemgauer Berge.

Einkehrmöglichkeit: Haus am See, Beim Wegmacher, Kiosk Moka

Plattform barrierefrei betretbar

Fußweg 10 Minuten

## AUSSICHTSPUNKT STÖTTHAM

Strandweg von Chieming  
Nach Stötttham  
83339 Chieming


Entfernung  
1,5 km

Um diesen besonders schönen Aussichtspunkt zu erreichen starten Sie am besten an der Chieminger Naturbeobachtungsplattform am Chiemseering und folgen dem Fußgängerweg "Nordic Walking Tour Stötttham" in nördliche Richtung. Schon nach ca. 700m erreichen Sie diesen traumhaften Aussichtspunkt.

Einkehrmöglichkeit: Haus am See, Beim Wegmacher, Moka Kiosk

Weg grundsätzlich barrierefrei, allerdings z. T. Kiesweg mit Steigung. Leichter erreichbar aus Richtung Stötttham

Fußweg 15 - 20 Minuten



## AUSSICHTSPUNKT OBERHOCHSTÄTT

Markstatt Schlossplatz  
83339 Chieming

Entfernung  
0,5 km

Zwei einsame Bänke, die sich in idyllischer Lage, mit herrlichem Blick auf die Chiemgauer Berge südlich von Chieming befinden.

Genießen Sie die Ruhe, entspannen Sie und lassen Sie Ihren Gedanken freien Lauf oder nutzen Sie die Gelegenheit einem lieben Menschen in dieser idyllischen Umgebung ein paar nette Worte zu sagen.

Diesen Romantik-Ausblickspunkt erreichen Sie in Oberhochstätt, wenn Sie ganz einfach der Chiemsee-Radweg-Beschilderung folgen.

Einkehrmöglichkeit: Gasthof Berghof (ca.5 Minuten Fußweg)

Barrierefrei erreichbar, allerdings leichte Steigung

Fußweg ca. 20 Minuten



## RÖMERSTATION STÖTTHAM

Steinheilstraße  
(Richtung Schützing)  
83339 Chieming

Entfernung  
2,7 km

Direkt am Chiemsee-Radweg zwischen Stöttham und Schützing gelegen, lädt die Römerstation Stöttham zu einer kleinen Rast mit historischem Ambiente ein. In der Nähe verlief einst die römische Staatsstraße, die Salzburg (IUVAVUM) mit Augsburg (AELIA AUGUSTA) verband. Die dort ausgestellten Exponate lassen die römischen Vergangenheit rund um den Chiemsee wieder lebendig werden.

### Ein römischer Meilenstein

Der hier als Reproduktion aufgestellte Meilenstein zeigte den Reisenden die Entfernung zur nächstgelegenen Stadt in Meilen an (eine römische Meile = ca. 1,5 km) und rühmte den regierenden Kaiser. Die Inschrift nennt Kaiser Konstantin, der von 306 bis 337 n. Chr. regierte:

„Für unseren Herrn FLAVIUS VALERIUS CONSTANTINUS, den Größten, allzeit Erhabenen, zum Heil des Reichs Geborenen – XX (...) Meilen“

Das Original-Fragment dieses Meilensteines wurde 1831 in Chieming gefunden und befindet sich seit 1891 im Heimathaus Traunstein.

### Ein Weihestein für alte Götter

Das Original dieses Weihesteines wurde 1816 in der naheliegenden Johanneskapelle entdeckt und 1944 in München durch Bomben zerstört.

Wie die Inschrift bezeugt, ließ der Stifter VINDIUS VERUS, der als Benefiziarier in der Region eingesetzt war, diesen Stein am 15.5.226 n. Chr. zu Ehren von JUPITER ARUBIANUS und des heiligen BEDAIUS aufstellen.

Einkehrmöglichkeit: keine direkt vor Ort  
Moier's Hofcafé & Restaurant-Café Seehäusl

Die Station ist barrierefrei gestaltet

Fußweg 40 Minuten

## RÖMER MEILENSTEIN & WEIHENSTEIN

Im Haus des Gastes

Entfernung  
Vor Ort

Römermeilenstein und Weihenstein im Haus des Gastes

Barrierefrei betretbar

## RÖMER-RÄTSELRALLEY

Online



[www.chieming.de/chieming-erleben/familienurlaub/raetselralley](http://www.chieming.de/chieming-erleben/familienurlaub/raetselralley)



WEITERE INFOS ZUR RÖMERREGION CHIEMSEE UNTER [WWW.ROEMERREGION-CHIEMSEE.DE](http://WWW.ROEMERREGION-CHIEMSEE.DE)

# KIRCHEN

## KATHOLISCHE KIRCHE MARIÄ HIMMELFAHRT CHIEMING

Am Zenzenberg 7  
83339 Chieming

Entfernung  
0,5 km

Die katholische Pfarrkirche in Chieming wurde 1885 eingeweiht und nach Plänen des Architekten Johann Marggraff im neuromanischen Stil erbaut. Im Glockenturm der Kirche sind drei römische Weihesteine eingemauert. Zwei Weihesteine sind dem Wassergott Bedaius sowie einer den erhabenen Alaunen geweiht.

Kirche über eine kleine Stufe zugänglich

Fußweg 10 Minuten

## EVANGELISCHE KIRCHE PAUL-GERHARD-HAUS

Am Hagen 1  
83339 Chieming

Entfernung  
1 km

Das Paul-Gerhard-Haus wurde 1957 eingeweiht und ist ein Gebetshaus der evangelischen Kirchengemeinde Traunstein. Die besondere Atmosphäre der Kirche gibt Ihnen das Gefühl von Geborgenheit.

Gebetshaus ist barrierefrei zugänglich, ein Treppenlift ist vorhanden, Toiletten nicht barrierefrei

Fußweg 15 Minuten

## ST. JOHANN BAPTIST KIRCHE

Steinheilstraße  
(Richtung Schützing)  
83339 Chieming

Entfernung  
2,7 km

Das kleine Kirchlein St. Johann, westlich von Stöttham, liegt abgeschieden und malerisch am Waldrand. Das im spätgotischen Stil errichtete Kirchlein St. Johann mit ummauertem ehemaligen Pestfriedhof ist umgeben von Wiesen und Wald.

Nur über eine Wiese zugänglich, Kirche über eine mittlere Stufe zugänglich

Fußweg 40 Minuten

## ST. LAURENTIUS KIRCHE HART

Tabinger Straße 7  
83339 Chieming-Hart

Entfernung  
5 km

Bemerkenswerte Skulpturen und Gewölbemalereien aus dem 15. Jahrhundert, sowie bemerkenswerte Skulpturen aus dem 17. und 18. Jahrhundert schmücken die St. Laurentius-Kirche im Ortsteil Hart.

Kirche über eine Stufe betretbar

Fußweg ca. 1 Stunde, keine öffentliche Anbindung

## KATHOLISCHE KIRCHE MARIÄ HIMMELFAHRT ISING

Schloßstraße 2  
83339 Chieming-Ising

Entfernung  
5,2 km

Die Wallfahrtskirche Maria Himmelfahrt entstand Mitte des 15. Jahrhunderts. Der einschiffige Bau der Kirche mit Zwiebelturm ist im spätgotischen Stil gehalten. Später wurde die Kirche barockisiert.

Kirche über eine Treppe zugänglich

Erreichbar mit RVO 9520 Richtung Prien, Ausstieg Ising Abzw. Ising, bzw. Ising Kapelle

## ST. LAURENTIUS KIRCHE NUSSDORF

Wanger Straße 4  
83365 Nußdorf

Entfernung  
5,7 km

Die 1491 eingeweihte Kirche liegt in erhöhter Lage im ummauerten Friedhof am nördlichen Dorfrand. Vermutlich wurden Reste eines Vorgängerbaus integriert. Das spätgotische Raumgefüge mit einem Netzrippengewölbe ist nach wie vor gestaltprägend. 1865 wurde der Kirchenraum "regotisiert" und erhielt eine komplett neue Ausstattung.

Während des Gottesdienstes über den Seiteneingang barrierefrei zugänglich; Haupteingang mit 2 Treppen

Fußweg ca. 1,5 Stunden, keine öffentliche Anbindung







# ÖFFENTLICHE VERKEHRSMITTEL



## **Gästekartenanerkennung:**

Gäste der Gemeinde Chieming fahren während des Urlaubs mit einer gültigen Gästekarte auf nahezu allen Linienbussen des Regionalverkehrs Oberbayern (RVO) in der Region Chiemgau/Chiemsee kostenlos.

Besitzer eines Deutschlandtickets kennen es bereits:

Einfach das Deutschland-Ticket oder – falls nicht vorhanden – die Gästekarte beim Einstieg im RVO-Bus vorzeigen und kostenlos mitfahren!

Detaillierte Angaben zur Gästekartenanerkennung (Tarifgebiet, Linien) finden Sie unter:

<https://www.chieming.de/oepnv>

## **RVO-Buslinie 9520: Traunstein – Chieming – Prien**

Gäste der Gemeinde Chieming fahrend während des Urlaubs mit einer gültigen Gästekarte mit der RVO-Buslinie 9520 kostenlos. Den Fahrplan finden Sie auf den folgenden Seiten oder im Fahrplanheft unter

<https://www.traunstein.com/sites/default/files/Fahrplanheft.pdf>

Ein gedrucktes Exemplar können Sie in der Tourist-Info Chieming mitnehmen.

## **Chiemseeringlinie RVO-Buslinie 9586: Rund um den Chiemsee**

Gäste der Gemeinde Chieming fahren während des Urlaubs mit einer gültigen Gästekarte auch auf der Chiemseeringlinie kostenlos. Ansonsten gelten die Tarife der RVO.

Die Chiemseeringlinie 9586 umrundet im Sommer täglich von Mitte Mai bis Anfang Oktober den Chiemsee und bietet viele Möglichkeiten für kombinierte Wander-, Bade- und Fahrradtouren. Eine Fahrradmitnahme ist auf dem Fahrradanhänger möglich (Fahrradmitnahme ist kostenpflichtig).

Den Fahrplan erhalten Sie online unter <https://www.chiemsee-alpenland.de/service/prospekte/chiemseeringlinie> oder in der Tourist-Info Chieming.

Die Busse der Chiemseeringlinie, sowie die meisten Haltestellen sind barrierefrei. An diesen Haltestellen ist der Gehweg 10 – 16cm hoch. Mit der Einstiegsrampe der Chiemseeringlinie können Menschen mit Geh-Einschränkungen, mit Kinderwägen oder Rollstuhlfahrer leicht zu- und aussteigen.

## **„Chiemseebusmusi“ in der Chiemseeringlinie:**

An mehreren Terminen zum Auftakt und zum Abschluss der Chiemsee-Ringlinien-Saison sorgen traditionelle Volksmusikgruppen für eine einmalige unterhaltsame Busfahrt rund um den Chiemsee.

Die Chiemsee-Bus-Musi spielt auf. Termine und Informationen erhalten Sie in unserer Tourist-Info oder online unter <https://www.chiemsee-alpenland.de/entdecken/veranstaltungen-brauchtum/veranstaltungs-highlights/chiemsee-bus-musi>

## **Fahrpläne RVO**

Weitere Fahrpläne des RVO finden Sie unter [www.rvo-bus.de](http://www.rvo-bus.de) und [www.dbregiobus-bayern.de/fahrplan](http://www.dbregiobus-bayern.de/fahrplan) oder im Fahrplanheft des Landkreises Traunstein, erhältlich in der Tourist-Info Chieming.



## Meridian M5: Salzburg - Traunstein - Rosenheim - München

Die Bayerische Oberland GmbH (BOB) bedient mit dem Meridian unter anderem die **Strecke München-Traunstein-Salzburg**. Fahrpläne finden Sie unter <https://www.brb.de/>.

Zusätzlich können Sie mit weiteren Nebenbahnen der BOB Orte wie **Ruhpolding, Waging, Trostberg oder Traunreut** erreichen

## Bayern-Ticket

Mit dem Bayern-Ticket für 13,80 € pro Person bei 5 Reisenden

Für wen ist das Bayern-Ticket geeignet?

- Familien: Bis zu 3 Kinder im Alter zwischen 6 und unter 15 Jahren fahren kostenfrei mit. Unabhängig, ob eigene oder nicht.
- Gruppen: bis zu 5 Personen
- Alle, die flexibel bleiben wollen:  
Beliebig viele Fahrten innerhalb Bayerns an einem Tag (montags bis freitags ab 9 Uhr bis 3 Uhr am nächsten Tag; samstags, sonntags und an Feiertagen schon ab 0 Uhr) mit allen Nahverkehrszügen, Verkehrsverbänden sowie fast alle Linienbusse in Bayern
- Ideal für Tagesausflüge

Wie viel kostet mein Bayern-Ticket?

ANZAHL REISENDE	BAYERN TICKET 2. KLASSE	BAYERN TICKET 1. KLASSE	BAYERN TICKET NACHT 2. KLASSE	BAYERN TICKET NACHT 1. KLASSE
1 REISENDER	29,00 €	41,50 €	27,00 €	38,50 €
2 REISENDE	39,00 €	63,50 €	34,00 €	56,50 €
3 REISENDE	49,00 €	85,50 €	41,00 €	74,50 €
4 REISENDE	59,00 €	107,50 €	48,00 €	92,50 €
5 REISENDE	69,00 €	129,50 €	55,00 €	110,50 €

## Bayern-Hopper

(z.B. für einen Ausflug nach Salzburg)

Für nur 16,80 € am Ticket-Automaten der DB – im Ticket Shop mit 2,00 € Zuschlag.

Nutzen Sie den Bayern-Hopper für Ihre Bahnreise bis zu 50 km hin und ebenso zurück (kein Bus!).

Damit kommen Sie preiswert, umweltfreundlich und bequem an Ihr Ziel.

Wenn das Ticket am Ticket-Automaten für Ihren Zielbahnhof nicht angezeigt wird, dann werden die 50 km Entfernung in Bahnkilometern überschritten.

- Gilt an einem Tag 50 km hin und 50 km zurück
- Gültig auch bis nach Österreich (Salzburg Hbf)
- Bis zu 3 Kinder zwischen 6 und 14 Jahren können kostenfrei mitgenommen werden
- Kinder bis einschließlich 5 Jahren werden ohne Fahrkarte unentgeltlich befördert
- Von Montag bis Freitag von 9 Uhr bis 3 Uhr am nächsten Tag,
- Sa, So und an allen gesamt-bayerischen Feiertagen (auch Hl. Abend, Silvester, 15.08., Buß- und Betttag, nicht 08.08.) ab 0:00 Uhr des angegebenen Geltungstages bis 3 Uhr am nächsten Tag.

Erhältlich in allen DB-Verkaufsstellen, DB-Automaten oder mobil über die DB-App.

Fahrplanauskunft: <https://www.bahn.de/p/view/service/index.shtml>

## Chiemseeschifffahrt

Entdecken Sie den Chiemsee vom Wasser aus!

Der Chiemsee oder auch „Bayrisches Meer“ ist nicht nur durch seine herrliche Voralpenlandschaft bekannt, sondern vor allem auch wegen seiner zahlreichen Kulturgüter und den beiden Chiemsee-Inseln

**Herreninsel**/-Chiemsee und **Fraueninsel**/-Chiemsee.

Der Klassiker unter den Chiemsee-Ausflügen ist eine Schifffahrt mit Besichtigung des Prunkschlusses Herrenchiemsee, erbaut von König Ludwig II und zur ganzjährig bewohnten Fraueninsel mit ihrem Benediktinerinnenkloster Frauenwörth.

Weitere Informationen zu den Inseln finden Sie ab Seite 104.

Die Chiemsee-Schifffahrt Ludwig Feßler KG bringt Sie direkt von Chieming aus ab Mai bis Anfang Oktober auf die Fraueninsel und weiter auf die Herreninsel (Inseltour Ost oder große Inseltour).

Ab 18.05.2024 bis Mitte September verkehren die Schiffe täglich von Chieming aus, ganzjährig von Gstadt und Prien. Die Haltestellen Gstadt und Prien sind mit dem RVO-Bus 9520 erreichbar.

Die genauen Fahrzeiten der Schiffe sind auf der Homepage der Chiemseeschifffahrt ersichtlich.

Aktuelle Infos und Fahrpläne erhalten Sie unter [www.chiemsee-schifffahrt.de](http://www.chiemsee-schifffahrt.de) oder in der Tourist-Info Chieming.

## Fahrpläne und Informationen online suchen:

**Fahrplanauskunft auf der Homepage der Deutschen Bahn** - hier finden Sie Fahrzeiten von Bus und Bahn:

<https://www.bahn.de/>

**Mobilitäts App für den Landkreis Traunstein:**

„Wohin du willst“ <https://wohin-du-willst.de/>

**Weitere Mobilitätsangebote im Landkreises Traunstein** und Informationen dazu finden Sie unter <https://www.traunstein.com/buerger-verwaltung/oeffentlicher-nahverkehr-oePNV>:

- Seniorenrufbus
- Rufbus Rupl
- Rufbus der Stadt Traunstein
- Bürgerbus Chiemsee
- BlaBlaCar Mitfahrzentrale
- Carsharing Traunstein
- Chiemgauer Lokalbahn Endorf - Obing
- Kostenlose Fahrradmitnahme in Zügen der Südostbayernbahn
- Kostenlose Fahrradmitnahme in den Zügen der Bayerischen Regiobahn

## Traunstein-Grabenstätt-Chieming-Seebruck-Prien

Fahrtnummer	Montag - Freitag außer Feiertag																	Samstag, Sonn- und Feiertag			
	0A	Ü	0	ℓ	0	Ü	S	0	ℓ	0	Ü	S	0	ℓ	0	Ü	S	0	y		
Traunstein Bahnhof	05:45	07:00	07:10	07:30	07:55	08:50	09:50	10:50	11:05	12:35	12:40	13:15	14:15	b 15:20	16:45	17:25	18:25	08:40	12:35	16:35	
Klinikum Traunstein								10:54						Ö 1523			18:27	08:43		16:37	
Geißing Wolkersdorfer Str.								10:55						Ö 1524			18:28	08:44		16:38	
Wolkersdorf LKR TS								10:56						Ö 1525			18:29	08:45		16:39	
Höpperding								10:57						Ö 1526			18:30	08:46		16:40	
Wang								10:59						Ö 1528			18:32	08:48		16:42	
Nußdorf Ort								11:01						Ö 1530			18:34	08:50		16:44	
Nußdorf Am Kapellenberg								11:02						Ö 1531			18:35	08:51		16:45	
Abzw Manholding								11:04						b 15:33			18:37	08:53		16:47	
Sondermoning								11:05						4 15:34			18:38	08:54		16:49	
Traunstein Wegscheid	05:47	07:02	07:12	07:32	07:57	08:52	09:52	11:07	12:37	12:42	13:17	14:17		16:47	17:27				12:37		
Agentur für Arbeit	05:48	07:03	07:13	07:33	07:58	08:53	09:53	11:08	12:38	12:43	13:18	14:18		16:48	17:28				12:38		
RVO TS Betriebshof (Linie 9509,9525,9586)	05:49	07:04	07:14	07:34	08:54	09:54			12:39	12:44	13:19	14:19		16:49	17:29				12:39		
Erlstätt Ort		07:07	07:17																	12:42	
Tettenmoos		07:09	07:18																	12:43	
Marwang		07:11	07:20																	12:45	
Grabenstätt Siedlung		07:13	07:22																	12:47	
Grabenstätt Marktplatz		07:14																			
Grabenstätt-Winkl		07:18																			
Grabenstätt Apotheke			07:23																	12:48	
Hirschau (LKR. TS)		07:21	07:25																	12:49	
Hirschauer Bucht		07:23	07:26																	12:50	
Hagenau / Chiemsee		07:24	07:27																	12:51	
Unterhochstätt/Campingplätze		07:26	07:28																	12:52	
Am Venusberg		07:27	07:29																	12:53	
Erlstätt Kapelle	05:51			07:36	08:56	09:56			12:42	12:47	13:21	14:21		16:51	17:31						
Kraimooos	05:53			07:37	08:58	09:58			12:43	12:48	13:22	14:22		16:52	17:32						
Kleeham	05:54			07:38	08:59	09:59			12:44	12:49	13:23	14:23		16:53	17:33						
Laimgrub	05:56			07:40	09:00	10:01	11:07		12:46	12:51	13:25	14:25	4 15:34	16:55	17:35	18:40	08:56		16:51		
Chieming Tankstelle		07:29	07:31																	12:55	
Chieming Oberwirt		07:30	07:32																	12:57	
Chieming Schule		07:35																			
Chieming Oberwirt	05:58				09:02	10:03	11:08		12:47	12:52	13:27	14:27	15:37	16:57	17:36	18:41	08:57		16:52		
Chieming Rathaus	05:59				09:05	10:05	11:09		12:49	12:54	13:29	14:29	15:39	16:59	17:37	18:42	08:58		16:54		
Chieming Friedhof	06:00				09:06	10:07			12:51	12:56	13:31	14:31	15:41	17:01	17:39		09:00		16:56		
Chieming Schule											13:32										
Egerer	06:03	07:37	07:34	07:42	09:09	10:10			12:53	12:58	13:33	14:34	15:43	17:03	17:40		09:02	13:00	17:00		
Chieming Seeäckerweg								11:11									18:43				
Stöttham								11:13									18:45				
Ising Abzw	06:06	07:40	07:37	07:45	09:13	10:14	11:16		12:56	13:01	13:36	14:38	15:46	17:06	17:44	18:47	09:05	13:03	17:03		
Ising Kapelle		07:41	07:38	07:46					13:00	13:02	13:38		15:49	17:08	17:46		09:06	13:04	17:04		
Thauernhausen		07:39	07:47						13:01	13:03	13:39		15:50	17:09	17:47		09:07	13:06	17:06		
Gasthof Kupferschmiede			07:41	07:49					13:03	13:05	13:41		15:52	17:11	17:49		09:09	13:09	17:09		
Seebruck Abzw.Truchtlaching	06:07				09:15	10:19	11:17					14:40					18:48				
Seebruck Landungssteg	06:08		07:42	07:50	09:16	10:20	11:18		13:04	13:06	13:42	14:41	15:53	17:12	17:50	18:49	09:10	13:10	17:10		
Seebruck Hotel Post	06:10		07:44	07:52	09:17	10:21	11:20		13:06	13:08	13:44	14:42	15:55	17:14	17:52	18:50	09:12	13:12	17:12		
Seebruck Abzw.Seeton	06:11		07:45	07:53	09:18	10:22	11:21		13:07	13:09		13:47	14:43	15:56	17:15	17:53	09:13	13:13	17:13		
Burgham	06:12		07:46	07:54	09:19	10:23	11:22		13:08	13:10		13:48	14:44	15:57	17:16	17:54	09:14	13:14	17:14		
Lambach	06:13		07:47	07:56	09:20	10:24	11:23		13:09	13:11		13:49	14:45	15:59	17:17	17:55	09:15	13:16	17:16		
Stetten/Fembach												Y13:50									
Gollenshausen	06:17		07:49	07:58	09:21	10:26	11:25		13:11	13:13		13:53	14:47	16:01	17:19	17:57	09:17	13:18	17:18		
Mitterndorf	06:19		07:51	08:00	09:23	10:28	11:27		13:13	13:15		13:55	14:49	16:03	17:21	17:59	09:19	13:20	17:20		
Schalchen	06:20		07:52	08:01	09:25	10:29	11:28		13:14	13:16		13:56	14:50	16:04	17:22	18:00	09:20	13:21	17:21		
Gstadt	06:23		07:54	08:03	09:27	10:31	11:30		13:16	13:18		13:58	14:52	16:06	17:24	18:02	09:22	13:23	17:23		
Breitbrunn	06:27		07:56	08:06	09:30	10:33	11:33		13:19	13:21		14:01	14:55	16:09	17:27	18:05	09:24	13:26	17:26		
Wolfsberg	06:28		07:57	08:08	09:32	10:34	11:35		13:21	13:23		14:03	14:57	16:11	17:29	18:07	09:25	13:28	17:28		
Breitenloh	06:29		07:58	08:09	09:33	10:35	11:36		13:22	13:24		14:04	14:58	16:12	17:30	18:08	09:26	13:29	17:29		
Hochstätt	06:30		07:59	08:10	09:34	10:36	11:37		13:23	13:25		14:05	14:59	16:13	17:31	18:09	09:27	13:30	17:30		
Aiterbach	06:31		08:00	08:11	09:35	10:37	11:38		13:24	13:26		14:06	15:00	16:14	17:32	18:10	09:28	13:31	17:31		
Rimsting, Kalkgrubstraße	06:33		08:02	08:13	09:36	10:38	11:39		13:25	13:27		14:07	15:01	16:15	17:33	18:11	09:30	13:32	17:32		
Rimsting, Ort	06:35		08:04	08:15	09:37	10:39	11:40		13:27	13:29		14:08	15:02	16:16	17:34	18:12	09:32	13:33	17:33		
Rimsting, Prienbrücke				08:16		10:40			13:28	13:30											
Westernach b. Prien				08:17		10:41			13:29	13:31											
Prien, Abzw. Fliederweg				08:18		10:42			13:31	13:33											
Prien, Abzw. Dahlienweg				08:19		10:43			13:33	13:35											
Prien, Abzw. Osternacher Weg				08:20		10:45			13:34	13:36											
Rimsting, Süd	06:37		08:06		09:39		11:42					14:10	15:04	16:18	17:36	18:14	09:33	13:35	17:35		
Otterkring	06:38		08:07		09:40		11:43														

Fahrnummer	Montag - Freitag außer Feiertag															Samstag, Sonn- und Feiertag				
	9520002	9520004	9520104	9520006	9520008	9520010	9520014	9520116	9520016	9520018	9520020	9520024	9520026	9520028	9520030	9520032	9520402	9520404	9520406	9520408
Fußnoten	0					ℓ			0	0		0	0	ℓ			ℓ			0
Prien, Bahnhof		07:10	07:10	09:05	10:00	11:05			12:20	12:30	14:10	15:10	16:10	17:10	18:10	19:05	10:00	14:00	18:00	20:05
Prien, Abzw. Osternacher Weg				09:06	10:01	11:06							16:11		18:11					
Prien, Abzw. Dahlienweg				09:07	10:02	11:08							16:13		18:12					
Prien, Abzw. Fliederweg				09:08	10:03	11:09							16:14		18:13					
Westernach b. Prien				09:09	10:04	11:10							16:15		18:14					
Rimsting, Prienbrücke				09:10	10:05	11:11							16:16		18:15					
Otterkring		07:14	07:14						12:24	12:33	14:13	15:12		17:14		19:08	10:03	14:03	18:03	20:08
Rimsting, Süd		07:15	07:15						12:26	12:34	14:14	15:13		17:16		19:10	10:06	14:06	18:06	20:09
Sporthalle Rimsting			07:16																	
Rimsting, Ort		07:17	07:17	09:11	10:06	11:12			12:27	12:35	14:15	15:14	16:17	17:17	18:16	19:11	10:07	14:07	18:07	20:10
Rimsting, Kalkgrubstraße		07:19	07:19	09:13	10:08	11:14			12:29	12:37	14:17	15:16	16:19	17:19	18:18	19:13	10:09	14:09	18:09	20:13
Aiterbach		07:20	07:20	09:14	10:09	11:15			12:30	12:38	14:18	15:17	16:20	17:20	18:19	19:14	10:10	14:10	18:10	20:14
Hochstätt		07:21	07:21	09:15	10:10	11:16			12:31	12:39	14:19	15:18	16:21	17:21	18:20	19:15	10:11	14:11	18:11	20:15
Breitenloh		07:22	07:22	09:16	10:11	11:17			12:32	12:40	14:20	15:19	16:22	17:22	18:21	19:16	10:12	14:12	18:12	20:16
Wolfsberg		07:23	07:23	09:17	10:12	11:18			12:33	12:41	14:21	15:20	16:23	17:23	18:22	19:17	10:13	14:13	18:13	20:17
Breitbrunn		07:25	07:25	09:19	10:15	11:21			12:36	12:43	14:23	15:23	16:25	17:26	18:24	19:19	10:16	14:16	18:16	20:19
Gstadt		07:28	07:28	09:22	10:18	11:24			12:39	12:46	14:26	15:26	16:27	17:29	18:27	19:21	10:19	14:19	18:19	20:21
Schalchen		07:30	07:30	09:24	10:20	11:26			12:41	12:48	14:28	15:28	16:29	17:31	18:29	19:23	10:21	14:21	18:21	20:23
Mitterndorf		07:31	07:31	09:25	10:21	11:27			12:42	12:49	14:29	15:29	16:30	17:32	18:30	19:24	10:22	14:22	18:22	20:24
Gollenshausen			07:33	07:33	09:28	10:24	11:29		12:44	12:51	14:31	15:31	16:32	17:35	18:33	19:26	10:25	14:25	18:25	20:26
Stetten/Fembach	06:35																			
Lambach	06:37	07:34	07:34	09:30	10:26	11:30			12:46	12:52	14:33	15:33	16:33	17:36	18:35	19:27	10:26	14:26	18:26	20:27
Burgham	06:39	07:36	07:36	09:32	10:28	11:32			12:48	12:53	14:34	15:35	16:35	17:38	18:37	19:29	10:28	14:28	18:28	20:28
Seebruck Abzw. Seeon	06:41	07:37	07:37	09:33	10:29	11:33			12:49	12:54	14:35	15:36	16:36	17:39	18:38	19:30	10:29	14:29	18:29	20:29
Seebruck Hotel Post	06:43	07:38	07:38	09:34	10:30	11:34			12:50	12:55	14:36	15:37	16:37	17:40	18:39	19:31	10:30	14:30	18:30	20:30
Seebruck Landungssteg	06:45	07:40	07:40	09:35	10:31	11:35			12:51	12:56	14:37	15:38	16:38	17:41	18:40	19:32	10:31	14:31	18:31	20:31
Seebruck Abzw. Truchtlaching				09:36	10:32	11:37					14:38				18:41	19:33				
Ising Abzw				09:38																
Gasthof Kupferschmiede	06:47	07:41	07:41						12:52	12:57		15:39	16:39	17:42			10:32	14:32	18:32	20:33
Ising Kapelle																				20:36
Thauernhausen	06:49								12:54			15:41	16:41	17:43			10:33	14:33	18:33	
Ising Kapelle	06:53								12:57			15:42	16:47	17:44			10:34	14:34	18:34	
Ising Abzw	06:54								12:59											
Thauernhausen		07:43	07:43							12:59										
Ising Kapelle		07:44	07:44					12:53		13:00										
Ising Abzw		07:46	07:46		10:34	11:39		12:54		13:02	14:40	15:44	16:49	17:45	18:43	19:35	10:35	14:35	18:35	
Stöttham					10:38						14:44									
Chieming Seeäckerweg					10:40						14:46									
Egerer	06:57	07:49	07:49	09:41		11:42		12:56	13:02	13:05		15:47	16:52	17:48	18:46	19:38	10:37	14:38	18:38	
Chieming Schule	06:58	07:51	07:51						13:04			15:49	16:54							
Laimgrub										13:06									14:41	
Chieming Oberwirt									13:06	13:07		15:51	16:56						14:43	
Chieming Friedhof	06:59	07:52	07:52	09:42		11:44							17:50	18:47	19:40	10:38			18:40	
Chieming Tankstelle	07:03	07:54	07:54	09:44	10:42	11:46					14:48			17:52	18:49	19:42	10:40			18:42
Chieming Oberwirt	07:09	07:55	07:55	09:45	10:43	11:47					14:49			17:53	18:50	19:43	10:41			18:43
Chieming Rathaus									13:07	13:08		15:52	16:57							14:44
Am Venusberg									13:09	13:10		15:54	16:59							14:46
Laimgrub	07:09	07:56	07:56	09:46	10:44	11:48		12:57			14:50			17:54	18:51	19:44	10:42			18:44
Kleeham	07:11	07:58	07:58	09:48	10:46			12:59			14:52			18:53	19:46					
Kraimoo	07:13	07:59	07:59	09:49	10:47			13:00			14:53			18:54	19:47					
Erlstätt Kapelle	07:15	08:01	08:01	09:50	10:49			13:01			14:55				18:55	19:48				
Sondermoning						11:51							17:56				10:44			18:46
Abzw Manholding						11:52							17:57				10:45			18:47
Nußdorf Am Kapellenberg						11:54							17:59				10:47			18:49
Nußdorf Ort						11:55							18:00				10:48			18:50
Wang						11:57							18:02				10:50			18:52
Höpperding						11:59							18:04				10:52			18:54
Wolkersdorf LKR TS						12:01							18:06				10:54			18:56
Geißing Wolkersdorfer Str.						12:02							18:07				10:55			18:57
Klinikum Traunstein						12:03							18:08				10:56			18:58
Unterhochstätt/Campingplätze									13:10	13:11		15:55	17:00							14:47
Hagenau / Chiemsee									13:11	13:12		15:56	17:01							14:48
Hirschauer Bucht									13:12	13:13		15:57	17:02							14:49
Hirschau (LKR. TS)									13:13	13:14		15:58	17:03							14:50
Grabenstätt-Winkl									13:15			16:01								
Grabenstätt Apotheke										13:16			17:05							14:52
Grabenstätt Schule									13:17			Y16:03								
Grabenstätt Marktplatz									13:19			Y16:05								
Grabenstätt Siedlung									13:20	13:17		Y16:06	17:06							14:53
Marwang Am Etzhäusl									13:21											
Marwang									13:22	13:19		16:08	17:08							14:56
Tettenmoos									13:24	13:21		Y16:10	17:10							14:58
Erlstätt Ort									13:25	13:22		Y16:11	17:11							14:59
Agentur für Arbeit	07:18	08:05	08:05	09:53	10:53		12:25	13:03	13:28	13:25	14:58	Y16:14	17:14		Y18:58	Y19:51			15:02	
Traunstein Wegscheid	07:19	08:06	08:06	09:54	10:54		12:26	13:04	13:29	13:26	14:59	Y16:15	17:15		Y18:59	Y19:52			15:03	
PraxisZentrum/Güterhallenstr.	07:21	08:09	08:09	09:56	10:56		12:28		13:31	13:28	15:02	Y16:17	17:18		Y19:01	Y19:54			15:06	
Traunstein Bahnhof	07:25	08:13	08:13	10:01	11:00	12:07	12:30	13:08	13:34	13:32	15:06	16:20	17:22	18:12	19:06	19:57	11:00	15:10	19:02	

- Legende:**  
 0 = fährt Montag bis Freitag an Schultagen  
 ℓ = Bus fährt über Nußdorf / Sondermoning  
 0 = fährt Montag bis Freitag an schulfreien Tagen  
 Y = hält nur zum Aussteigen  
 ☐ = Sonntag, wenn LSH Ising am Montag Schule hat





# Sommer-Fahrplan 2024

Gültig vom 18. Mai bis 15. September 2024 | ab 16. September 2024 gilt der Winterfahrplan



Chiemsee-Schiffahrt · Ludwig Feßler KG  
Seestr. 108 · 83209 Prien am Chiemsee  
Telefon +49 (0)80 51 - 60 90  
info@chiemsee-schiffahrt.de  
www.chiemsee-schiffahrt.de

Fahrten Nr.	1	2	3	4	5	6	7	8	9	10	11	12	13	14	15	16	17	18	19	20	21	22	23	24	25	26	27	28
<b>Chiemsee-Bahn</b>																												
Prien Bahnhof ab							8:35 w		9:30 a	10:15	11:15	12:15					13:38	14:15		15:15	16:15				17:15	18:15	19:10 c	
Prien/Stock Hafen an							8:42 w		9:37 a	10:23	11:23	12:23					13:46	14:23		15:23	16:23				17:23	18:23	19:18 c	
<b>Chiemsee-Schiffahrt</b>																												
Prien/Stock Hafen ab	6:40 w	7:15	7:29 an	8:00	8:00	9:00	9:30	10:00	10:30	11:00	11:30	12:00	12:30	13:00	13:30	14:00	14:30	15:00	15:45	16:25	17:00	18:00	19:30					
Herreninsel ab	6:55 w	7:29 an		8:15	8:15	9:15	9:50	10:20	10:50	11:20	11:50	12:20	12:50	13:20	13:50	14:20	14:50	15:20	16:05	16:40	17:10	17:15	18:15	19:45				
Gstadt ab	5:55 w			7:20	8:50																17:20							
Fraueninsel an	6:04 w,n	7:05 w,n	7:29	8:25	8:59	9:25	10:00	10:30	11:00	11:30	12:00	12:30	13:00	13:30	14:00	14:30	15:00	15:30	16:15	16:50	17:30	17:25	18:25	20:04 n				
Fraueninsel ab	6:05 w,n	7:10 w,n	7:30	8:30	9:00	9:30	10:05	10:35	11:05	11:35	12:05	12:40	13:15	13:45	14:15	14:45	15:15	16:00	16:40	17:10	17:40	17:30	18:30	20:05 n	20:05 n			
Seebuck ab							10:00					13:10							16:10			18:00						
Chieming ab							10:30					13:40							16:40			18:30						
Gstadt ab	6:15 w	an7:19w		7:50	8:40	9:15	10:15	10:45	11:15	11:45	12:15	13:25	13:55	14:25	14:55	15:25	15:55	16:30	17:10	17:40	18:10	18:40	19:00	20:25 s				
Fraueninsel ab				8:00			11:00					14:10							17:10			19:00						
Herreninsel ab	6:25 w		7:30	8:10	9:25	11:10	10:30	11:00	11:30	12:00	12:30	13:40	14:10	14:40	15:10	15:40	16:15	17:20	16:55	17:30	17:50	18:25	18:50	20:25 s				
Prien/Stock Hafen an	6:39 w		7:45	8:25	9:40	11:25	10:45	11:15	11:45	12:15	12:45	14:35	15:05	15:35	16:05	16:35	17:05	17:35	17:10	17:45	18:05	18:40	19:25	20:40 s				
<b>Chiemsee-Bahn</b>																						Bus						
Prien/Stock Hafen ab				8:49 w	9:30		10:50		11:50	12:40		13:57	14:50				15:50		16:50			17:55	18:45 c	18:44 a				
Prien Bahnhof an				8:55 w	9:38		10:58		11:58	12:48		14:05	14:58				15:58		16:58			18:03	18:53 c	18:50 a				

## Gstadt - Fraueninsel

	8:50	9:20	9:50	10:20	10:50	11:20	11:50	12:20	12:50	13:20	13:50	14:20	14:50	15:20	15:50	16:20	16:50	17:20	17:50	18:20	18:50	19:20	19:50	20:20	20:50	21:20	
Gstadt ab																											
Fraueninsel an	8:59	9:29 n	9:59	10:29 n	10:59	11:29	11:59	12:29	12:59	13:29	13:59	14:29	14:59	15:29	15:59	16:29	16:59	17:29	17:59	18:29 n	18:59	19:29 n	19:59 n	20:29 n	20:59 n	21:29 n	
Fraueninsel ab	9:00	9:30 n	10:00	10:30 n	11:00	11:30 n	12:00	12:30 n	13:00	13:30 n	14:00	14:30 n	15:00	15:30 n	16:00	16:30 n	17:00	17:30 n	18:00	18:30 n	19:00	19:30 n	20:00 n	20:30 n	21:00 n	21:30 n	
Gstadt an	9:10	9:40	10:10	10:40	11:10	11:40	12:10	12:40	13:10	13:40	14:10	14:40	15:10	15:40	16:10	16:40	17:10	17:40	18:10	18:40	19:10	19:40	20:10	20:40	21:10	21:40	

## Übersee/Feldwies - Fraueninsel - Herreninsel

	10:00	11:55	14:15	15:50
Übersee/Feldwies ab				
Fraueninsel an	10:20	12:15	14:35	16:10
Herreninsel an	10:30	12:25	14:45	16:20
Herreninsel ab	11:20 u	13:20 u	14:50 u	16:40 u
Fraueninsel ab	11:35	13:50	15:20	17:15
Übersee/Feldwies an	11:54	14:10	15:40	17:35

## Bernau/Felden - Herreninsel

	weiter alle 30 Minuten	18:20	18:50	19:55	21:00
Bernau/Felden ab					
Herreninsel an	10:44	11:44	13:25	14:55	16:25
Herreninsel ab	10:45	11:45	13:45	15:15	16:30
Bernau/Felden an	11:10	12:10	14:15	15:45	16:55
	18:40	19:10	20:15	21:20	21:20

### Zeichenerklärung | Explanation of codes:

- Mo - Fr, nicht an Feiertagen | Grand Tour
- a = an Sa, So und Feiertagen | on Sa, So and public holidays
- c = nur an Samstagen | only on Saturday
- n = zum/vom Nordsteg | to/from Nordsteg
- u = umsteigen auf der Fraueninsel | change ship on Fraueninsel
- w = Mo - Sa, nicht an Feiertagen | Mo - Sat, except public holidays

Ein Nachtaxidienst verkehrt nach der letzten fährplanmäßigen Kursfahrt bis 1.00 Uhr auf den Strecken Fraueninsel und Herreninsel nach Gstadt und umgekehrt.  
Telefon: +49 (0)170-205 3542  
Taxistand Prien  
Tel: +49 (0) 80 51- 44 04







# Sommer-Fahrplan 2024

Gültig vom 18. Mai bis 15. September 2024 | ab 16. September 2024 gilt der Winterfahrplan



## CHIEMSEE SCHIFFFAHRT

Chiemsee Schifffahrt · Ludwig Feßler KG  
Seestr. 108 · 83209 Prien am Chiemsee  
Telefon +49 (0)80 51 - 60 90  
info@chiemsee-schifffahrt.de  
www.chiemsee-schifffahrt.de

### ● ab Prien/Stock (Seestraße 108)

zur > **Herreninsel** > **Fraueninsel** > **Gstadt** (= Inseltour West)

6:40 w | 7:15\* | 8:00 | 9:00 | 9:30 | 10:00 | 10:30 | 11:00 | 11:30 | 12:00 | 12:30 | 13:00

13:30 | 14:00 | 14:30 | 15:00 | 15:45 | 16:25 | 17:00 | 18:00 | 19:30 | \* = nur bis Herreninsel

zur > **Herreninsel** > **Fraueninsel** > **Seebruck** > **Chieming** (= Große Chiemseetour)

9:00 | 12:00 | 15:00 | 17:00

### ● ab Herreninsel

nach > **Prien/Stock**

6:25 w | 7:30 | 8:10 | 9:25 | 10:30 | 11:00 | 11:10 | 11:30 | 12:00 | 12:30 | 13:40 | 14:10 | 14:20

14:40 | 15:10 | 15:40 | 16:15 | 16:55 | 17:20 | 17:30 | 17:50 | 18:25 | 18:50 | 19:10 | 20:25 s

zur > **Fraueninsel** > **Gstadt**

6:55 w | 8:15 | 9:15\* | 9:50 | 10:20 | 10:50 | 11:20 | 11:50 | 12:20\* | 12:50 | 13:20 | 13:50 | 14:20

14:50 | 15:20\* | 16:05 | 16:40 | 17:10 | 17:15\* | 18:15 | 19:45 | \* = nicht nach Gstadt

zur > **Fraueninsel** > **Seebruck** > **Chieming** (= Große Chiemseetour) 9:15 | 12:20 | 15:20 | 17:15

nach > **Bernauf/Feldwies** 10:45 | 11:45 | 13:45 | 15:15 | 16:30 | 17:55

nach > **Übersee/Feldwies** 9:15\* | 11:20\* | 13:20\* | 14:50\* | 16:40\* | \* = Umsteigen auf der Fraueninsel

### ● ab Fraueninsel

nach > **Gstadt**

6:05 w, n | 7:10 w, n | 7:30 | 8:30 | 9:00 | 9:30 n | 10:00 | 10:05 | 10:30 n | 10:35 | 11:00 | 11:05 | 11:30 n | 11:35

12:00 | 12:05 | 12:30 n | 13:00 | 13:15 | 13:30 n | 13:45 | 14:00 | 14:15 | 14:30 n | 14:45 | 15:00 | 15:15 | 15:30 n

16:00 | 16:30 | 16:30 n | 17:00 | 17:30 n | 18:00 | 18:30 | 18:30 n | 19:00 | 20:05 n | 21:10 n

zur > **Herreninsel** > **Prien/Stock** (über Gstadt)

6:05 w, n | 8:00 | 9:00 | 10:05 | 10:35 | 11:00\* | 11:05 | 11:35 | 12:05 | 13:15 | 13:45 | 14:10\* | 14:15

14:45 | 15:15 | 16:00\* | 16:30 | 17:00 | 17:10\* | 17:40\* | 18:30 | 19:00\* | 20:05 s, n | \* = nicht nach Gstadt

nach > **Seebruck** > **Chieming** (= Große Chiemseetour) 9:30 | 12:40 | 15:40 | 17:30

nach > **Übersee/Feldwies** 11:35 | 13:50 | 15:20 | 17:15



## Fahrplan Chiemsee-Bahn

**Prien Bahnhof** > **Prien/Stock Hafen** (Fahrdauer 8 min, Strecke 1,8 km)

Bus: 8:35 b, w | Bus: 9:30 b, a | 10:15 | 11:15 | 12:15 | 13:38 | 14:15 | 15:15 | 16:15 | 17:15 | 18:15 | 19:10 c

**Prien/Stock Hafen** > **Prien Bahnhof** (Fahrdauer 8 min, Strecke 1,8 km)

Bus: 8:49 w | 9:30 | 10:50 | 12:40 | 13:57 | 14:50 | 15:50 | 16:50 | 17:55 | 18:45 c | Bus: 18:44 a

a = Mo - Fr, nicht an Feiertagen | b = ab Busbahnhof | c = an Sa, So und Feiertagen

a = Mon - Fri, except public holidays | b = departure bus station | c = on Sa, So and public holidays



Tägliche Fahrten mit der Diesellok. Dampfbetriebstage unter [www.chiemsee-bahn.de](http://www.chiemsee-bahn.de)

### ● ab Gstadt (Seeplatz)

zur > **Fraueninsel**

5:55 w, n | 7:20 | 7:50 | 8:50 | 9:20 n | 9:50 | 10:20 n | 10:50 | 11:20 | 11:50 | 12:20 n | 12:50 | 13:20 n | 13:50

14:20 n | 14:50 | 15:20 n | 15:50 | 16:20 | 16:50 | 17:20 | 17:50 | 18:20 n | 18:50 | 19:55 n | 21:00 n

zur > **Herreninsel** > **Prien/Stock**

6:15 w | 7:50 | 9:15 | 10:15 | 10:45 | 11:15 | 11:45 | 12:15 | 13:25

13:55 | 14:25 | 14:55 | 15:25 | 16:40 | 17:15 | 18:40 | 20:15 s

### ● ab Bernauf/Feldwies (Rasthausstraße 11)

zur > **Herreninsel** 10:20 | 11:20 | 13:00 | 14:30 | 16:00

### ● ab Übersee/Feldwies (Julius-Exter-Promenade)

zur > **Fraueninsel** > **Herreninsel** 10:00 | 11:55 | 14:15 | 15:50

### ● ab Chieming (Marktstatt)

zur > **Fraueninsel** > **Herreninsel** > **Prien/Stock** 10:30 | 13:40 | 16:40 | 18:30

### ● ab Seebruck (Traunsteiner Straße 10)

nach > **Chieming** > **Fraueninsel** > **Herreninsel** > **Prien/Stock** 10:00 | 13:10 | 16:10 | 18:00



Ein Nachttaxidienst verkehrt nach der letzten fahrplanmäßigen Kursfahrt bis 1.00 Uhr auf den Strecken Fraueninsel und Herreninsel nach Gstadt und umgekehrt. Telefon: +49 (0)170-205 35 42



Taxistand Prien  
Tel.: +49 (0) 80 51- 44 04

Fahrplan Chiemsee-  
Ringlinie ist noch  
nicht erstellt.

S.1

Fahrplan Chiemsee-  
Ringlinie ist noch  
nicht erstellt.

S.2





# AKTIV UNTERWEGS



© Chiemgau Tourismus

## RUNDWANDERWEG CHIEMING

Chieming Dampfersteg	Entfernung 0,5 km
Wegführung von Chieming entlang am Chiemseeufer nach Seebruck. Von Seebruck aus den Weg über den Gasthof Seaside - Kupferschmiede Beschilderung nach Ising einschlagen. In Ising der Walking-Strecke nach Fehling folgen. Von Fehling aus geht es weiter über Weidach zurück nach Stöttham und schließlich wieder zurück nach Chieming	
Einkehrmöglichkeiten: Moier's Hofcafé, Gasthaus Seaside - Kupferschmiede, Restaurants des Hotel Gut Ising, René's Cafe	
Leichte Strecke, ebener Weg	
Zeit: 2,5 Stunden, Strecke: ca. 12 km	
Rückfahrt möglich mit RVO 9586 (Mai - Oktober) oder RVO 9520	

## THEMENWEG DER KELTEN NACH STÖFFLING

Dampfersteg Chieming	Entfernung 0,5 km
Geschichte zum Anfassen im Keltengehöft. Entlang der Uferpromenade über Stöttham und Schützing nach Seebruck. Vom Minigolfplatz Seebruck den beschriebenen Weg nach Stöffling folgen.	
Einkehrmöglichkeit im Keltengehöft, Dolce Vita Seebruck, Gasthof Seaside - Kupferschmiede	
Einfache Wegführung - Kinderwagentauglich	
Strecke: 9 km (einfach)	
Rückfahrt möglich ab Seebruck mit RVO 9586 (Mai - Oktober) oder RVO 9520	

## HIRSCHAUER BUCHT

Chieming Dampfersteg	Entfernung 0,5 km
Am Chiemsee Uferweg entlang Richtung Grabenstätt/Übersee bis zur Hirschauer Bucht Naturidylle im Naturschutzgebiet Hirschauer Bucht - Beachten Sie die geführten Vogelbeobachtungen.	
Einkehrmöglichkeit: Wirtshaus zur Hirschauer Bucht (April - Oktober) oder Chiemseefischer (ganzjährig geöffnet)	
Einfache Wegführung	
Zeit: ca. 1 Stunde, Strecke: 5,5 km (einfach)	
Rückfahrt möglich mit RVO9586 (Mai - Oktober) ab Hirschauer Bucht	

## CHIEMSEE UFERWEG

Stranbad Chieming	Entfernung 0,6 km
Wandern Sie entlang des Chiemsee Uferweges an der Seepromenade in Chieming. Vom Stranbad bis zur Vogelbeobachtungsplattform ist die Strecke geteert (1,3km, 15min). Danach geht es weiter Richtung Stöttham( 2,5 km, 30min) und wer will sogar bis nach Arlaching (5,7km, 1h).	
Einkehrmöglichkeit: Haus am See, Beim Wegmacher, Moier's Hofcafé, Café Seehäusl, René's Café, Seaside-Kupferschmiede	
Wegführung bis zur Vogelbeobachtungsplattform barrierefrei	
Strecke und Zeit variabel	
Rückfahrt möglich ab Stöttham mit RVO 9586 (Mai - Oktober)	



## WANDERUNG ZUM UND RUND UM DEN TÜTTENSEE

Grabenstätt Marktplatz  
83355 Grabenstätt

Entfernung  
6km

Vom Grabenstätter Marktplatz der Marktstraße folgen, links in die Tüttenseestraße einbiegen. Nach dem letzten Haus links halten und auf Tüttenseestraße bleiben. Im Anschluss die 1. geteerte Straße links und am Ende rechts, immer in der Mitte halten. So gelangen Sie zum Seebad. Zusätzlich kann man auf einer 30 Min. Wanderung durch die Natur den Tüttensee umrunden.

Einkehrmöglichkeiten: Am Strandbad Tüttensee

Wegführung ist barrierefrei

Zeit: ca. 30 Min, Strecke: 2,2 km (einfach  
Seeumrundung: Zeit: ca. 30 Min., Strecke: ca. 2km

Erreichbar mit RVO 9586 (Mai - Oktober),  
Ausstieg: Grabenstätt Marktplatz

## WANDERUNG LACHSGANG

Feldwies Dampfersteg  
Julius-Exter-Promenade 9  
83236 Übersee

Entfernung  
12 km

Gemütliche naturnahe Rundwanderung vom Strandbad Übersee über den Beobachtungsturm Lachsgang und Johannes-Nepumuk-Kapelle zurück. Wunderschöner Blick ins Achendelta mit Vogelbeobachtungsstation.

Einkehrmöglichkeit: Strandbad Übersee

Einfache Wegführung

Zeit: ca. 1 Stunde, Strecke: 5 km

Erreichbar mit RVO 9586 (Mai - Oktober),  
Ausstieg: Feldwies

## MARIA ECK VON SIEGSDORF

Rathausplatz 1  
83313 Siegsdorf

Entfernung  
14 km

Der weitgehend leichte Rundwanderweg Nr. 17 führt vom Siegsdorfer Rathaus, auf Waldwegen über Eisenärzt (Weg Nr. 21). Dort lohnt ein Blick in die wunderschöne 14- Nothelfer Kapelle (Bahnhof). Zum Kloster und zur Wallfahrtskirche Maria Eck führt ein etwas steiler Forstweg (Nr. 22) hinauf. Der Rundweg Nr. 5 führt über Scharam nach Alzing (ab Alzing Anschlussweg nach Bergen über Bad Adelholzen) zum Siegsdorfer Rathausplatz zurück.

Einkehrmöglichkeit: Klostergasthof Maria Eck

ansteigende Wegführung - nicht barrierefrei

Zeit: ca. 3,25 Stunden, Strecke: 9,8 km

Traunstein RVO 9520, dann Zug BRB RB53 oder RVO 9512 Richtung Ruhpolding, Ausstieg: Siegsdorf

## MARIA ECK VON EISENÄRZT

Dorfstraße 60 (Bahnhof Eisenärzt)  
83313 Siegsdorf

Entfernung  
18 km

Beschauliche Wanderung zur Wallfahrtskirche Maria Eck mit herrlichem Blick auf den Chiemsee. Die Wanderung beginnt gegenüber vom Bahnhof Eisenärzt in Fahrtrichtung Ruhpolding.

Alternativ zur Rückfahrt ab Eisenärzt kann man von Maria Eck aus zwei unterschiedliche Wanderungen zur Mittel- oder Talstation des Hochfelln unternehmen.

Einkehrmöglichkeit: Klostergasthof Maria Eck

Wegführung meist barrierefrei (mit Kinderwagen machbar)

Zeit: ca. 2 Stunden, Strecke: abhängig von Rückweg

Traunstein RVO 9520, dann Zug BRB RB53 oder RVO 9512 Richtung Ruhpolding, Ausstieg: Eisenärzt Rückfahrt ggf. ab Hochfelln Seilbahn RVO 9514 nach TS

## RUND UM DEN HARTSEE


Strandbad Hartsee Lehrer-Hager-Straße 4 83125 Eggstätt	Entfernung 18 km
Wald- und Moorsee der Eggstätter Seenplatte Vom Strandbad aus führt der Rundweg einmal um den Hartsee.	
Einkehrmöglichkeit: Strandbad Hartsee	
einfache Wegführung - für Familien geeignet	
Zeit: ca. 1,5 Stunden, Strecke: 6 km	
Keine öffentliche Anbindung von Chieming	

## RUND UM DEN FRILLENSEE

Forsthaus Adlgaß Adlgaß 1 83334 Inzell	Entfernung 32 km
Erlebnispfad mit insgesamt 20 Erlebnis- und Infostationen. Wer mutig ist, hält seinen Kopf in den Summstein oder seine Zehen in den Frillensee, welcher der kälteste See in Mitteleuropa ist. Ebenso kann man sich beim Weitsprung mit den tierischen Waldbewohnern messen oder einen Barfußpfad entdecken.	
Einkehrmöglichkeit und Ausgangspunkt: Forsthaus Adlgaß	
Wegführung eingeschränkt barrierefrei	
Zeit: ca. 2 Stunden, Kilometer: 6 km	
Keine öffentliche Anbindung von Chieming	

## SCHMUGGLERWEG MIT ENTENLOCHKLAMM

Geigelstein-Parkplatz Geigelsteinstraße 55 83259 Schleching	Entfernung 29 km
Der Weg beginnt in Schleching entlang des Achendamms. Weiter den Wegweisern folgend bis zum Ruderburger See. Den See entlang wandernd überquert man den „Toten Mann Bach“, bevor es weiter auf dem Weg der Säumer und Schmuggler geht. Im „Herz der Klamm“ erwartet einen ein atemberaubender Ausblick sowie ein Rundweg über zwei mächtige Hängebrücken. Detaillierte Informationen unter: <a href="http://www.schmugglerweg.com">www.schmugglerweg.com</a>	
Einkehrmöglichkeit: Gasthaus Klobenstein	
Nicht barrierefreie Wegführung	
Zeit: ca. 2 Stunden, Strecke: 6,9 km (einfach)	
Keine öffentliche Anbindung von Chieming	



# BERGBAHNEN

## HOCHFELN

Bergener Hochfeln Seilbahnen  
Maria-Eck-Straße 8  
83346 Bergen

Entfernung  
18 km

Egal ob mit der Seilbahn oder zu Fuß - der Hochfeln ist die Aussichtsterrasse des Chiemgaus.

Die Bahn ist in 2 Abschnitte eingeteilt, sodass man sich den Aufstieg aufteilen kann. Am Gipfel erwartet einen der Blick weit über den Chiemsee hinaus sowie ein geologischer Lehrpfad.

Informationen zum Fahrbetrieb und Preise unter:

[www.hochfeln-seilbahnen.de](http://www.hochfeln-seilbahnen.de)

Einkehrmöglichkeiten: Hochfelnhaus am Gipfel, sowie verschiedene Almen ab der Mittelstation

Barrierefreie Auffahrt mit der Bahn möglich

Zeit und Strecke: variabel je nach Startpunkt

Erreichbar mit RVO 9520 nach Traunstein Bahnhof,  
dann mit RVO 9514 Richtung Bergen,  
Ausstieg: Hochfeln Seilbahn

## HOCHPLATTE

Schlossstraße 46  
83250 Marquartstein

Entfernung  
20 km

Bergauf geht es mit dem Sessellift. Am Gipfel angekommen stehen einem viele verschiedene Wanderungen zur Verfügung. Für Kinder ist der Bergwallerlebnisweg Staffen mit einer Länge von 4,25 km (ca. 2 Stunden) zu empfehlen.

Informationen zum Fahrbetrieb und Preise unter:

[www.hochplattenbahn.de](http://www.hochplattenbahn.de)

Einkehrmöglichkeiten: Berggasthof Staffn-Alm, Heffer-Alm, Rachlalm, Piesenhausener Hochalm, Rottauer Moieralm

Leichte Wanderung zur Bergstation möglich

Zeit und Strecke variabel je nach Wegauswahl

Keine öffentliche Anbindung von Chieming



## KAMPENWAND

Kampenwand Seilbahn  
An der Bergbahn 8  
83229 Aschau im Chiemgau

Entfernung  
32,5 km

Schon die Auffahrt mit der Kampenwandseilbahn ist ein aussichtsreiches Erlebnis. Hier erhält man einen Blick vom Priental bis über das Seengebiet des Chiemsees mit seinen Inseln hinaus.

Oben angekommen findet man ein weitläufiges Wegenetz vor. Die Bergstation ist Ausgangspunkt für kurze Spaziergänge oder ausgedehnte Wanderungen.

Gleitschirmflieger, Mountainbiker und Kletterer kommen hier ebenso auf Ihre Kosten.

Informationen zum Fahrbetrieb und Preise unter:

[www.kampenwand.de](http://www.kampenwand.de)

Einkehrmöglichkeit: Sonnenalm

Eingeschränkt barrierefrei - Klappbarer Kinderwagen o. Rollstuhl notwendig

Für ungeübte Wanderer empfiehlt sich der Rundweg am Gipfel

Keine öffentliche Anbindung von Chieming



## UNTERBERG

Raffner Alm 2  
83324 Ruhpolding

Entfernung  
28 km

Der Unternberg bietet sowohl im Sommer als auch im Winter ein abwechslungsreiches Programm für Sport- und Freizeitbegeisterte. Bergauf geht es entweder gemütlich mit der Seeselbahn oder zu Fuß nach oben. Dort angekommen erwartet einen ein 360° Panorama vom Chiemsee bis in die Zentralalpen.

Informationen zum Fahrbetrieb und Preise unter:  
[www.meinebergwelt.de](http://www.meinebergwelt.de)

Einkehrmöglichkeit: Unternberg-Alm, Brandner-Alm

Rollstuhlmitnahme in der Bahn möglich - keine rollstuhlgerechten Toiletten vorhanden

Zeit: ca. 1,5 Stunden, Strecke: 5 km  
(Tal - Bergstation)

Keine öffentliche Anbindung von Chieming

## PREDIGTSTUHL

Südtiroler Platz 1  
83435 Bad Reichenhall

Entfernung  
46 km

In einer Seilschwebbahn geht es hinauf auf den Predigtstuhl. Von dort aus kann man einfach den Ausblick genießen oder auch verschiedene Wanderungen (abhängig vom Erfahrungswert) starten. Informationen zum Fahrbetrieb und Preise unter:  
[www.predigtstuhlbahn.de](http://www.predigtstuhlbahn.de)

Einkehrmöglichkeit: Bergrestaurant oder Almhütte Schlegelmulde (ca. 10-15 Gehminuten von Bergstation)

Keine Rollstuhlmitnahme möglich - nur zusammenklappbare Fortbewegungshilfen

Zeit und Strecke variabel je nach Wegauswahl

RVO 9520 Traunstein, dann RVO 9526 Richtung Bad Reichenhall, Ausstieg: Kirchberg, oder TS dann BRB RE5 bis Freilassing, danach BRB S4 Ausstieg: Kirchberg

## WENDELSTEIN

Seilbahn  
Osterhofen 90  
83735 Bayrischzell

Entfernung  
72 km

Zahnradbahn  
Sudelfeldstraße 106  
83098 Brannenburg

Entfernung  
55 km

Egal für welche Bahn Sie sich entscheiden, am Wendelstein angekommen erwartet Sie ein abwechslungsreiches Programm für Jedermann. Ein Highlight vor Ort ist bestimmt die Wendelsteinhöhle oder auch das Panoramarestaurant. Im Winter kann man natürlich auch Skifahren.

Informationen zum Fahrbetrieb und Preise unter:  
[www.wendelsteinbahn.de](http://www.wendelsteinbahn.de)

Einkehrmöglichkeit: Wendelsteinhaus oder Mitteralm

Beide Bahnen sind barrierefrei nutzbar - Wanderwege nicht für Rollstühle geeignet

Zeit und Strecke variabel je nach Wegauswahl

Keine öffentliche Anbindung von Chieming

## STEINPLATTE

Alpegg 10  
A- 6384 Waidring

Entfernung  
61 km

Eine Gondelbahn führt auf die Steinplatte, ein Erlebnisberg in vielerlei Hinsicht. Traumhafte Wanderwege, Panoramamonente, aber auch der einzigartige Triassic Trail mit lebensgroßen Dinosauriern laden zum Entdecken ein. Informationen zum Fahrbetrieb und Preise unter:  
[www.triassicpark.at](http://www.triassicpark.at)

Einkehrmöglichkeit: Mehrere Möglichkeiten entlang des Trails (Weges)

Gesamter Bereich bis zur Aussichtsplattform barrierefrei

Zeit und Strecke variabel je nach Wegauswahl

Keine öffentliche Anbindung von Chieming

HEFTERALM	
Rottau Parplatz Alte Mühle Mühlwinkel 1 83224 Grassau	Entfernung 20 km
Vom Parkplatz aus dem Wanderweg Nr. 45 bis zur Hefteralm folgen. Dort finden Sie eine bewirtschaftete Alm mit Jungvieh, Ziegen, Hühnern und anderen Kleintieren vor. Tipp: Machen Sie einen kleinen Abstecher zum Gießbach Wasserfall.	
Einkehrmöglichkeiten: Hefteralm	
Wegführung ist barrierefrei	
Zeit: ca. 1 Stunde, Strecke: 3,5 km	
Erreichbar mit RVO 9586 (Mai - Oktober), Ausstieg: Grassau Kirchplatz, dann 20 Min zu Fuß	

SEISERALM	
Tourist-Info Bernau Widholzer Straße 5 83233 Bernau am Chiemsee	Entfernung 20 km
Von der Tourist-Info Bernau aus folgen Sie der Chiemseestraße und dann dem Mitterweg über Kraimoos bis zur Wolfsschlucht. Von dort aus geht es weiter nach Aigen, Hintergschwendt und Vordergschwendt bis Sie schließlich den Seiserhof mit der Alm erreichen. Zurück geht es dann über Stocka wieder nach Bernau	
Einkehrmöglichkeit: Seiseralm	
Ansteigende Wegführung (400hm)	
Zeit: ca. 4 Stunde, Strecke: 5 km	
Erreichbar mit RVO 9586 (Mai - Oktober), Ausstieg: Bernau Minigolfplatz	

BRÜNDLING ALM AM HOCHFELN	
Wanderparkplatz Kalkofen oder Wanderparkplatz Kohlstatt 83346 Bergen	Entfernung 18 km
Die Wanderung kann entweder am Wanderparkplatz Kalkofen oder am Wanderparkplatz Kohlstatt gestartet werden. Vom Wanderparkplatz Kalkofen aus folgt man dem Weg Nr.8, welcher in den Wald hinein zur Mittelstation Hochfeln führt. Vom Wanderparkplatz Kohlstatt folgt man dem Weg Nr.17 bis zur Gleichenberg Alm. Von dort kann über die Mittelstation oder über das Bachschmiedkaser zur Bründling Alm wandern. Rund um die Mittelstation findet man viele bewirtschaftete kleine Almen vor. Die letzte Alm auf dem Weg zum Gipfel ist die Bründling Alm.	
Einkehrmöglichkeit: Bründling Alm und weitere Almen	
Ansteigende Wegführung (ca. 400 - 550 hm)	
Zeit: 2 Stunden (Kalkofen), Strecke: ca. 5 km (einfach) Zeit: 1 Stunde. (Kohlstatt), Strecke: ca. 3,5 km (einfach)	
Keine öffentliche Anbindung von Chieming	

WEISSENALM	
Wanderparkplatz Rottau Adersbergstraße 83224 Grassau-Rottau	Entfernung 20 km
Vom Wanderparkplatz aus geht es hoch bis nach Adersberg. Vor dem Hotel links abbiegen und dem Wirtschaftsweg weiter am Fischweiher vorbei weiter folgen. Hier der Beschilderung „Alle Wanderwege“ folgen (nicht Richtung Lindlalm oder Maisalm). Von hier aus folgt man einem schmaler werdenden Weg bis zur Forststraße. Dieser links am Bach entlang durch den Wald folgen. Hier finden Sie eine Gabelung. An dieser halten Sie sich rechts bis zum Almgebiet Maueralm. Am Südhang befindet sich dann die Weissenalm.	
Einkehrmöglichkeit: Teilweise Bewirtschaftung der Weissenalm im Sommer	
Ansteigende Wegführung (250 hm)	
Zeit: ca. 1,5 Stunden, Strecke: 7 km (einfach)	
Erreichbar mit RVO 9586 (Mai - Oktober) Ausstieg Rottau Verkehrsbüro	



## FELDLAHNALM

Parkplatz Hammergraben  
83246 Unterwössen

Entfernung  
25 km

Die familienfreundlichen Touren verlaufen meist im Schatten.

**Variante 1** führt entlang des Hammerbachs durch eine waldreiche Schlucht über viele Brücken und kleine Wasserfälle. Auf halber Strecke kreuzt der Forstweg.

**Variante 2** führt vom Wanderparkplatz über die Forststraße auf die Feldlahnalm. Dieser Weg ist auch für Kinderwagen geeignet.

Wer möchte kann weiter zur Röthelmoosalm wandern

Einkehrmöglichkeit: Feldlahnalm (zeitweise Bewirtschaftung), Langenbauer Alm, Dandl Alm  
Wegführung teilweise barrierefrei (mit Kinderwagen machbar)

Zeit: ca. 1,5 Stunden, Strecke: ca. 3 km (einfach)

Keine öffentliche Anbindung von Chieming

## RECHENBERGALM

Wanderparkplatz Hammergraben  
Hammergraben 24  
83246 Unterwössen

Entfernung  
26 km

Vom Wanderparkplatz aus folgt man dem Weg Nr. 7 Richtung Rechenbergalm über eine Brück dem Bach entlang. Ab hier führt der Weg durch den Wald und kommt an mehreren Wegweisern vorbei, denen Sie weiter folgen. Am Ende des Waldstückes wird der Weg zu einem Kiesweg, welcher von Unterwössen herführt. Diesem einfach weiter folgen und sogleich ist man auch schon an der Rechenberg Alm. Man kann den selben Weg zurück nehmen oder auch über die Feldlahnalm und die Hammerbachschlucht zurück wandern.

Einkehrmöglichkeit: Rechenbergalm (Mitte Mai - Mitte Oktober, Montag Ruhetag)

Ansteigende Wegführung (520 hm)

Zeit: ca. 2 Stunden, Strecke: 3,6 km (einfach)

Keine öffentliche Anbindung von Chieming



## RÖTHELMOOSALMEN

Urschlau 2  
83324 Ruhpolding

Entfernung  
29 km

**Variante 1:** dem Wanderweg Nr. 48 entlang der Urschlauer Ache bis zur Klausbrücke folgen. Leichter Anstieg über die Forststraße hinauf. Dann erreicht man die Hochebene mit der Röthelmoosalm sowie weiteren bewirtschafteten Almen. Über den Wanderweg Nr. 49 geht es hinab durch das Tal des Wappbaches. Hier erreicht man die B305 am Weitsee von wo aus Sie ein Bus zum Ausgangspunkt zurück bringt.

**Variante 2:** Vom Wandreparkplatz aus dem Weg Nr. 5 bis zur Dandl oder Langerbauer Alm folgen. Auf dem selben Weg zurück kommt man wieder zum Ausgangspunkt.

Einkehrmöglichkeiten: Langenbauer Alm & Dandl Alm

Wegführung bedingt barrierefrei

Zeit und Streckenlänge abhängig von Wegauswahl (6-13km)

Keine öffentliche Anbindung von Chieming

## WINKLMOOS ALM

Seegatterl  
83242 Reit im Winkl

Entfernung  
40 km

Zufahrt im Sommer ab Seegatterl (zwischen Ruhpolding und Reit im Winkl) über eine Mautstraße (gebührenpflichtig) hier finden Sie weitläufige Wanderwege und verschiedene Einkehrmöglichkeiten. Darüber hinaus befindet sich auf der Winklmoosalm neben zahlreichen Wander- und Fahrradwegen die erste deutsche "Nordic Walking High Area", eine beschilderte Nordic Walking Strecke (5,6 km).

Im Winter Skibetrieb - Infos unter  
[www.winklmoosalm.de](http://www.winklmoosalm.de)

Einkehrmöglichkeit: Winklmoos und weitere Almen

Die Winklmoosalm ist komplett barrierefrei. Auch der Aussichtspunkt über den Chiemsee ist barrierefrei erreichbar.

Auffahrt mit dem Auto

Keine öffentliche Anbindung von Chieming

## BRANDERALM

Wandreparkplatz Seehaus  
Seehaus 2  
83324 Ruhpolding

Entfernung  
30 km

Vom Wandreparkplatz aus führen mehrere Wege zur Branderalm.

Mit dem Kinderwagen empfiehlt es sich den Forstweg bis zur Alm zu nehmen.

Einkehrmöglichkeit: Branderalm (zweitweise bewirtschaftet)

Unterschiedliche Wegführung (400 hm)

Zeit: ca. 1,5 Stunde, Strecke: 3,5 km

Keine öffentliche Anbindung von Chieming



© Chiemgau Tourismus

## GOLFCLUB CHIEMING

Kötzing 1  
83339 Chieming

Entfernung  
6 km

Die ruhige Lage des großzügig angelegten Platzes, eingerahmt von Wäldern, die sanft gewellte Landschaft, die sportliche Länge der Fairways und die üppige Größe der Grüns machen die Golfrunde zu einem unvergesslichen Erlebnis.

Einkehrmöglichkeiten: Restaurant des Golfclubs

Weitere Informationen und Preise unter:  
[www.golfchieming.de](http://www.golfchieming.de)

Zwei verschiedene Plätze für Profis und Anfänger

Ausreichend Parkplätze vor Ort vorhanden

## GOLFCLUB GUT ISING

Kirchberg 3  
83339 Chieming

Entfernung  
6,5 km

Der von Golfarchitekt Thomas Himmel entworfene 9-Loch-Platz (Par72) liegt eingebettet zwischen alten Alleebäumen und dem angrenzenden Polo-Platz. Von hier schweift der Blick des Golfers über die Silhouette des Gutes zu den umliegenden Wäldchen bis hin zur Alpenkette mit Hochfellen, Hochgern und Kampenwand.

Einkehrmöglichkeiten: Derby Bar | Grill, Restaurant Goldener Pflug, Il Cavallo

Weitere Informationen und Preise unter:  
[www.gut-ising.de/de/sport-freizeit/golfsport](http://www.gut-ising.de/de/sport-freizeit/golfsport)

Der Hund darf an der Leine mit auf den Golfkurs

Ausreichend Parkplätze vor Ort vorhanden

## WEITERE GOLFPLÄTZE IN DER UMGEBUNG

Golf Achenal

Golfclub Reit im Winkl

Golfclub Anthal-Waginger See

Golfclub Berchtesgadener Land

Chiemsee Golfclub Prien

Golfclub Höslwang

Golfclub Ruhpolding

Golfclub Obing

Golfclub Patting-Hochriesblick



© Chiemgau Tourismus



# RADFAHREN



KULT-TOUR	
Tourist-Info Chieming Römerstraße 83358 Seeon-Seebruck	Entfernung 0 km
<p>Chieming – Seebruck – Roitham – Seeon – Truchtlaching – Traunreut – Traunwalchen – Chieming Die Tour verläuft teilweise entlang der alten Römerstraße. Auf der Strecke finden sich viele Sehenswürdigkeiten: Die Kunstmühle Roitham, das Kloster Seeon, die imposante Mozarteiche, die Privatbrauerei „Camba Bavaria“, oder die St. Laurentius-Kirche mit ihren bemerkenswerten Skulpturen.</p> <p>Genaue Tourenbeschreibung und GPX-Daten zum Download unter: <a href="http://www.chieming.de/radeln">www.chieming.de/radeln</a></p>	
Einkehrmöglichkeiten: verschiedene Möglichkeiten entlang der Strecke	
Zeit: ca. 4 Stunden, Strecke: 48 km	
Start in Chieming	

ADELHOLZENER RADRUNDE	
Tourist Information Bergen Raiffeisenplatz 4 83346 Bergen	Entfernung 14 km
<p>Traunstein – Erlstätt – Grabenstätt – Bergen – Siegsdorf Von Traunstein Richtung Grabenstätt erstrecken sich noch vor dem Ortsschild das Naturschutzgebiet „Grabenstätter Moos“ sowie die Hirschauer und Hagenauer Bucht des Chiemsees.</p> <p>Genaue Tourenbeschreibung und GPX-Daten zum Download unter: <a href="http://www.chiemsee-chiemgau.info/radrunde-adelholzener">www.chiemsee-chiemgau.info/radrunde-adelholzener</a></p>	
Einkehrmöglichkeit: Forsthaus Adlgaß	
Zeit: ca. 2 Stunden, Strecke: 36 km	
Anfahrt mit dem Rad über Grabenstätt nach Bergen.	

KLÖSTER, BURGEN, BIERGENUSS	
Klosterbrauerei Baumburg Baumburg 20 83352 Altenmarkt	Entfernung 14 km
<p>Klosterbrauerei Baumburg – Altenmarkt a. d. Alz – Trostberg – Lengloh (Tacherting) – Weissbräu Schwendl – Reit – Oberfeldkirchen – Emertsham – Reicherting – Schnaitsee – Baderbräu Schnaitsee – Weitsee – Gallertsham – Frabertsham – Allertsham – Ilzham – Obing – Obinger See – Seeon – Kloster Seeon Als Halbtagesausflug oder als gemütlich-genüssliche Tagestour geeignet mit herrlichem Blick auf das Alpenpanorama.</p> <p>Genaue Tourenbeschreibung und GPX-Daten zum Download unter: <a href="http://www.chiemsee-chiemgau.info/brauereitour-1-kloester-burgen-biergenuss">www.chiemsee-chiemgau.info/brauereitour-1-kloester-burgen-biergenuss</a></p>	
Einkehrmöglichkeiten: verschiedene Möglichkeiten entlang der Strecke	
Zeit: ca. 4,5 Stunden, Strecke: 61 km	
Anfahrt über Truchtlaching nach Seeon	

16-SEENRUNDE	
Kloster Seeon Klosterweg 1 83370 Seeon-Seebruck	Entfernung 16km
<p>Pittenhart - Schnaitsee - Obing - Seeon - Eggstätt - Rimsting Radrunde durch zwei Naturschutzgebiete mit 16 bezaubernden Seen. Auf knapp 70 Kilometern radelt man an den ehemaligen Eiszungen des Inn- und Chiemseegletschers vorbei.</p> <p>Die längliche Rundtour kann in allen Etappenorten gestartet werden.</p> <p>Genaue Tourenbeschreibung und GPX-Daten zum Download unter: <a href="http://www.chiemsee-chiemgau.info/16-seenrunde">www.chiemsee-chiemgau.info/16-seenrunde</a></p>	
Einkehrmöglichkeiten: verschiedene Möglichkeiten entlang der Strecke	
Zeit: ca. 5 Stunden, Strecke: 68 km	
Anfahrt über Truchtlaching nach Seeon	

## ACHENTAL RADWEG

Kirchplatz 2  
83224 Grassau

Entfernung  
18 km

Der Achenal Radrundweg erschließt das gesamte Achenal vom Chiemsee bis zur Tiroler Grenze. Er verläuft relativ eben auf gut ausgebauten, befestigten Wegen, abseits von Straßen. Die rund 70 Kilometer lange, beschilderte Runde kann in allen Etappenorten gestartet werden.

Genaue Tourenbeschreibung und GPX-Daten zum Download unter:  
[www.chiemsee-chiemgau.info/achental-radweg](http://www.chiemsee-chiemgau.info/achental-radweg)

Einkehrmöglichkeiten: verschiedene Möglichkeiten entlang der Strecke

Zeit: ca. 5 Stunden, Strecke: 73 km

Anfahrt über den Chiemsee-Rundweg nach Grassau

## ENERGIETOUR

Volksfestplatz Trostberg  
Jahnstraße  
83308 Trostberg

Entfernung  
18 km

Altenmarkt - Trostberg - Tacherting - Wiesmühl - Engelsberg - Urthal - Emertsham - Kienberg - Rabenden - Berg - Altenmarkt

Auf den Spuren der Energiegewinnung geht es zu vielen Wasserfällen und fünf Wasserkraftwerken. Der Start- und Endpunkt Altenmarkt a. d. Alz ist im Sommer mit der herrlichen Liegewiese in Laufen zudem ein wunderschöner Ort zum Verweilen.

Genaue Tourenbeschreibung und GPX-Daten zum Download unter:  
[www.chiemsee-chiemgau.info/energietur](http://www.chiemsee-chiemgau.info/energietur)

Einkehrmöglichkeiten: verschiedene Möglichkeiten entlang der Strecke

Zeit: ca. 3 Stunde, Strecke: 43 km

Anfahrt über Truchtlaching - Seeon nach Rabenden



Ausgewiesene Handbike-Touren entnehmen Sie bitte der gleichnamigen Broschüre



# ACTION ERLEBEN

## PARKER OUTDOOR

Übersee- Gstadt - Unterwössen	Entfernung 12 km - 16 km -23 km
-------------------------------	---------------------------------------

Parker Outdoor bietet verschiedene Action-Erlebnisse:

### HOCHSEILGARTEN - ÜBERSEE

Der Hochseilgarten bietet allen Kletterfreudigen genau das, was Sie sich wünschen: Den roten Parcours mit bis zu 8 Metern Höhe und den schwarzen für den absoluten Adrenalinkick mit bis zu 12 Metern Höhe – und das alles mit einem unvergleichlichen Blick auf den Chiemsee! Bei der Einsteiger-Variante geht es bis zu 6 Meter in die Höhe. Mit dem Kinderparcours auf einer Höhe von 1,5 m wird schon Kindern ab 3 Jahren ein Erlebnis im Hochseilgarten geboten.

### KAJAK & SUP VERLEIH - ÜBERSEE

Zu leihen gibt es Einer-, oder Zweier-Kajak oder ein Kanu für bis zu 3 Personen. Ideal für Familien! Von der Station in Übersee am Chiemsee aus kann man wunderschöne Touren vorbei am Mündungsdelta der Tiroler Ache und seinen kleinen Buchten starten. Zusätzlich können auch Touren gebucht werden.

### CANYONING

Zum Canyoning gibt es verschiedene Touren: Für Einsteiger, Fortgeschrittene, abenteuerhungrige Adrenalinjunkies und auch spezielle Angebote für Kinder. Das Canyoning beginnt dort, wo Wandern aufhört. Man „erobert“ eine Schlucht von oben nach unten, immer begleitet und teilweise auch umspült von rauschenden Gebirgsbach-Wasser. Es erwarten einen viele natürliche Hindernisse, die man durch Rutschen, Schwimmen, Springen, Klettern, Abseilen und teils sogar durch Tauchen umgeht. Die gesamte Sicherheitsausrüstung wird natürlich gestellt.

Einkehrmöglichkeit: Kiosk Gstadt, Seestüberl Unterwössen

Weitere Informationen und Preise unter:  
[www.parkeroutdoor.com](http://www.parkeroutdoor.com)

Barrierefreiheit abhängig von gewählter Aktivität

Erreichbar mit RVO 9586 (Mai - September), Ausstieg Feldwies Dampfersteg oder mit dem Rad über den Chiemseerundweg

## SCHLECHINGER SCHLAUCHBOOT-FAHRTEN

Hauptstraße 3 83259 Schleching	Entfernung 26 km
-----------------------------------	---------------------

Nur vom Wasser aus ist es möglich, die Eigenart einer Flusslandschaft voll zu erfassen. Das Team von Sport Lukas lädt ein, die schönsten Flusstäler Deutschlands kennenzulernen. Die Tiroler Ache mit ihrer Durchbruchstrecke, der Entenlochklamm, ist der Hauptzufluss des Chiemsees. Da der Start in Österreich ist, wird ein gültiger Reisepass oder Personalausweis benötigt. Die Fahrt dauert ca. 2,5 - 3 Stunden

Einkehrmöglichkeit: Jägerwinkl

Für Kinder ab 8 Jahren geeignet

Weitere Informationen und Preise unter:  
[www.sportlukas.de](http://www.sportlukas.de)

Keine direkte öffentliche Anbindung von Chieming

## KLETTERWALD PRIEN

Harrasser Straße 38 83209 Prien am Chiemsee	Entfernung 27 km
--	---------------------

Willkommen im Kletterwald Prien am Chiemsee. 13 Parcours mit über 110 spannenden Übungen werden geboten. Eingebettet in einen 100-jährigen Baumriesenwald werden hier keine Wünsche offen gelassen.

Kletterspaß in einer Höhe von 1-14 Metern mit direktem Blick auf den Chiemsee.

Einkehrmöglichkeiten: kleine Terrasse mit Getränken, Brotzeit kann mitgebracht werden

Ab 3 Jahren geeignet

Weitere Informationen und Preise unter:  
[www.kletterwald-prien.de](http://www.kletterwald-prien.de)

RVO 9520 nach Prien Ausstieg Prien, Abzw. Dahlienweg, von dort ca. 30 Minuten zu Fuß

## CHIEMGAU COASTER

Hauptstraße 2b  
83324 Ruhpolding

Entfernung  
25 km

Sommer wie Winter ist der Chiemgau Coaster, eine Art Sommerrodelbahn auf Schienen, geöffnet. Mit rasantem Tempo geht es knapp an den Bäumen vorbei. Eine abwechslungsreiche Fahrt mit harmonischen Kurven, kleinen Jumps und Kreisel erwartet Sie.  
Kinder dürfen ab einem Alter von 8 Jahren eigenständig fahren. Davor ist das Mitfahren auf dem Coaster möglich.

Einkehrmöglichkeiten: In Ruhpolding oder Hofalm mit Brotzeit und Kuchen

Fahrten ab 3 Jahren mit Begleitung möglich

Weitere Informationen und Preise unter:  
[www.chiemgau-coaster.de](http://www.chiemgau-coaster.de)

Traunstein RVO 9520, dann Zug BRB RB53 Richtung Ruhpolding (Ausstieg Zug Bibelöd), ca. 15Min. Fußweg oder RVO 9512 Richtung Ruhpolding (Ausstieg Tankstelle Ruhpolding), ca. 5Min. Fußweg

## SOCCERPARK WAGING

Am See 3  
83329 Waging am See

Entfernung  
25 km

Fussballgolf ist eine in Deutschland noch recht junge, aufstrebende Trendsportart, welche die beiden Sportarten Fußball und Golf kombiniert. Ziel ist es, einen Fußball mit möglichst wenigen Schussversuchen durch verschiedene Hindernisse und über Geländeneigungen bis in ein Bodenloch zu spielen. Auf den unterschiedlich gestalteten und in die Natur eingebundenen Bahnen kann jeder – egal ob Mann oder Frau, Jung oder Alt – sein Geschick unter Beweis stellen. Eine spezielle Vorbereitung oder Ausrüstung ist nicht nötig. Keineswegs nur für Fußballer!  
Auf Grund der Nähe zum Waginger See (Bademöglichkeit) auch an heißen Tagen geeignet.

Einkehrmöglichkeiten: Kleiner Kiosk, Strandkurhaus angrenzend

Ab 6 Jahren empfohlen

Weitere Informationen und Preise unter:  
[www.soccerpark.de](http://www.soccerpark.de)

RVO 9520 nach Traunstein, dann RVO 9518 Richtung Tittmoning, Ausstieg Fising, Waging a. See, ca. 15 Minuten Fußweg



© Chiemgau Tourismus

# WINTERWANDERUNGEN



WINTERWANDERUNG NACH STÖTTHAM	
Naturbeobachtungs-Plattform am Chiemseering 83339 Chieming	Entfernung 0,5 km
<p>Von der Naturbeobachtungsstation aus geht es am winterlichen Chiemseeufer entlang Richtung Stöttham. Man folgt dem selben Weg wie bei der Rundwanderung Chieming bis nach Stöttham und von dort aus wieder zurück zum Ausgangspunkt.</p>	
<p>Einkehrmöglichkeit: Auf dem Weg keine direkte Einkehrmöglichkeit - Alternativen siehe unter Essen &amp; Trinken</p>	
Leichte Winterwanderung	
Zeit: ca. 1 Stunde, Strecke: 3,8 km	
Rückfahrt möglich ab Stöttham mit RVO 9520	

WINTERWANDERWEG STAFFEN	
Hochplattenbahn Schlossstraße 46 83250 Marquartstein	Entfernung 20 km
<p>Vom Parkplatz aus geht es mit dem Sessellift hinauf zum Start des Panoramaweges. Die Winterwanderung führt rund um den kleinen und großen Staffen und bietet traumhafte Ausblicke auf die Chiemgauer Bergwelt sowie auf den Chiemsee.</p>	
<p>Einkehrmöglichkeiten: Berggasthof Staffn-Alm</p>	
<p>Leichte Winterwanderung. Geeignet für Familien und Senioren</p>	
Zeit: ca. 2 Stunden, Strecke: 5,2 km	
Keine öffentliche Anbindung von Chieming	

SCHLECHINGER WINTERWANDERUNG	
Mühlau Parkplatz Baumgarten 83259 Schleching	Entfernung 25 km
<p>Auf winterlichen Wegen am Fuße des Geigelsteins. Der Weg führt vom Parkplatz Baumgarten entlang der Tiroler Achen nach Ettenhausen bis nach Schleching und zurück zum Ausgangspunkt.</p>	
<p>Einkehrmöglichkeit: einige Möglichkeiten in der Nähe des Weges</p>	
Leichte Winterwanderung	
Zeit: ca. 2 Stunden, Strecke: 8,5 km	
Keine öffentliche Anbindung von Chieming	

ENTLANG DER URSCHLAUER ACHE	
Eggbrücke 83324 Ruhpolding	Entfernung 27 km
<p>Auf rund vier Kilometern an der Ache entlang entspannt durch die Winterwandschaft wandern. Der Weg führt an der Eggbrücke in Ruhpolding und führt über den Sagenweg nach Gstadt zur Brandstätterbrücke und wieder zurück zur Eggbrücke.</p>	
<p>Einkehrmöglichkeit: viele Gasthäuser und kleine Cafés entlang des Weges</p>	
Leichte Winterwanderung	
Zeit: ca. 1 Stunde, Strecke: 3,6 km	
<p>Traunstein RVO 9520, dann Zug BRB RB53 oder RVO 9512 nach Ruhpolding, dann ca. 10 Minuten Fußweg</p>	



## PREMIUM-WINTERWANDERWEG KAISERBLICK

Festsaal - Langlaufstadion  
Tiroler Straße 37  
83242 Reit im Winkl

Entfernung  
34 km

Der Premium-Winterwanderweg Kaiserblick macht seinem Namen alle Ehre: Auf der leichten Wanderung genießt man den atemberaubenden Blick auf die Chiemgauer und Tiroler Alpen. Der Winterwanderweg beginnt am Langlaufstadion und verläuft ohne größere Anstiege im Talgrund von Reit im Winkl. Bereits nach wenigen Metern erblickt man das Tiroler Kaisergebirge.

Einkehrmöglichkeit: mehrere Möglichkeiten in Reit im Winkl

Leichte Winterwanderung

Zeit: ca. 2 Stunden, Strecke: 6 km

Traunstein RVO 9520, dann Zug BRB RB53 oder RVO 9512 nach Ruhpolding. Anschließend RVO 9506 nach Reit im Winkl, Ausstieg: Festsaal

## RUND UM DIE SEEN

Lödensee  
83324 Ruhpolding

Entfernung  
37 km

Wandern im winterlichen „Klein-Kanada“, dem Drei-Seen-Gebiet zwischen Ruhpolding und Reit im Winkl. Der Weg führt in eine traumhafte Winterlandschaft: Zugefrorene Seen, verschneite Almwiesen und die Bergwelt der Chiemgauer Alpen.

Einkehrmöglichkeit: Mitterseehütte

Leichte Winterwanderung

Zeit: ca. 1,25 Stunden, Strecke: 4,1 km (einfach)

Traunstein RVO 9520, dann Zug BRB RB53 oder RVO 9512 nach Ruhpolding. Anschließend RVO 9506 nach Reit im Winkl, Ausstieg: Lödensee

## PREMIUM-WINTERWANDERUNG PANORMAWEG HEMMERSUPPENALM

Wanderparkplatz Blindau  
Fellhornweg 7  
83242 Reit im Winkl

Entfernung  
35 km

Vom Wanderparkplatz Blindau aus fährt der kostenpflichtige Shuttle-Bus in kurzen Abständen zur Hindenburghütte. Am Panoramaweg erwarten Sie verschneite Almhütten und imposante Ausblicke.

Für die Abfahrt ins Tal können Sie auf der Hindenburghütte Schlitten leihen oder den Shuttle-Bus nehmen.


Der Winterwanderweg ist sorgfältig beschildert und durchgehend gewalzt.

Einkehrmöglichkeit: Gasthaus Klobenstein

Leichte Winterwanderung

Zeit: ca. 2 Stunden, Strecke: 6,5 km

Keine öffentliche Anbindung von Chieming



© Chiemgau Tourismus



# RODELN

## NATURRODELBAHN MARQUARTSTEIN

Talstation Hochplattenbahn Schlossstraße 46 83250 Marquartstein	Entfernung 20 km
---	---------------------

Schnapp dir deinen eigenen Schlitten oder leihe einen an der Talstation der Hochplattenbahn.  
Mit der Sesselbahn geht es hinauf zur Hochplatte. Oben angekommen, geht es direkt wieder bergab. Von der Bergstation aus verläuft die kurvige Rodelbahn auf rund drei Kilometern durch den weißen Bergwald. Streckenweise geht es auch rasant dahin. Nach etwa 20 Minuten erreicht man wieder die Talstation der Hochplattenbahn in Marquartstein.

Einkehrmöglichkeiten: Staffn-Alm

Zeit: ca. 20 Minuten, Strecke: 3,1 km

Keine öffentliche Anbindung von Chieming

## REIFENRUTSCHE AN DER KESSEL-ALM

Kessel-Alm Froschseer Straße 37 83334 Inzell	Entfernung 31 km
--	---------------------

Snowtubing - das bedeutet jede Menge Spaß! Sausen Sie auf großen Gummireifen durch einen 150 Meter langen Schneekanal.  
Schnappen Sie sich einen Reifen und erleben Sie eine Wintersportgaudi der besonderen Art! Hoch geht's mit dem Lift und runter auf dem Reifen.  
Snowtubing macht der ganzen Familie Spaß!

Einkehrmöglichkeit: Kessel-Alm

Zeit: ca. 5 Minuten, Strecke: 200 Meter

RVO 9520 nach Traunstein, dann RVO 9526 nach Inzell, danach RVO 9506 Richtung Reit im Winkl, Ausstieg: Froschseer Straße, ca. 13 Minuten Fußweg

## NATURRODELBAHN AM BALSBERG

Parkplatz Blasberglift Am Fehlbach 4 83246 Unterwössen	Entfernung 22 km
--	---------------------

Vom Parkplatz am Balsberglift in Unterwössen geht's den Balsberg hinauf über Serpentinien durch den verschneiten Wald. Da die Forststraße als Rodelbahn dient, bitte beim Aufstieg auf eventuell entgegenkommende Rodler achten. Nach zirka 1-1,5 Stunden erreicht man das Ende der Straße, den Einstiegspunkt für die Rodelbahn.  
Zu Beginn geht es ein steileres, gerades Stück bergab. Anschließend wird es etwas kurviger und weniger steil. Gemütlich geht's weiter auf der rund zwei Kilometer langen Fahrt durch den verschneiten Wald.

Einkehrmöglichkeit: Flieger-Alm

Zeit: ca. 15 Minuten, Strecke: 1,5 km (Abfahrt)

RVO 9520 nach Prien, dann RVO 9505 Richtung Reit im Winkl, Ausstieg: Unterwössen, ca. 11 Min. Fußweg



© Chiemgau Tourismus

## CHIEMING - STÖTTHAM - EGERER

Ab Sportplatz Egerer  
Mitterweg 4  
83339 Chieming

Entfernung  
1,4 km

Die Langlaufloipe ist eine circa 3,5km lange Rundtour mit Parkmöglichkeiten an der Chieminger Schule, Schützenheim oder Sportplatz. Der Einstieg befindet sich an der Kreuzung Mitterweg und Lohbachstraße. Von dort aus führt die Langlaufloipe parallel zum Sportplatz bevor Sie Richtung Egerer und dann über den Lannersberg nach Stöttham führt. Von dort geht es am Lohbach entlang wieder zum Einstieg zurück.

Einkehrmöglichkeiten: Keine direkte vor Ort - siehe „Essen & Trinken“

Mittlerer Schwierigkeitsgrad

Zeit: ca. 25 Minuten, Länge: 3,5 km

Ausreichen Parkplätze am Sportplatz vorhanden

## LANGLAUFLOIPE GOLFPLATZ KÖTZING

Kötzing 1  
83339 Chieming

Entfernung  
6 km

Die Rundtour startet am Parkplatz des Golfclub Chieming e.V. im Ortsteil Kötzing. Die Rundtour ist idyllisch zwischen Waldstücken gelegen, trotzdem sonnig und kann auf Grund der Länge auch von Anfängern oder Kindern ideal befahren werden. Unser Tipp für hungrige Langläufer: ganztägig warme Küche beim Bräu in Hart nur 1km entfernt.

Einkehrmöglichkeit: Beim Bräu in Hart (1km entfernt)

Leicher Schwierigkeitsgrad

Zeit: ca. 15 Minuten, Länge: 2,4 km

Ausreichen Parkplätze vorhanden

## WEITERE LOIPEN IN DER UMGEBUNG

3-Seen Tour  
Ruhpolding

Länge 12,3 km

Außerland-Rundtour  
Inzell

Länge 6,6 km

Fürberg Loipe  
Bergen

Länge 5 km

Tobias-Angerer-Loipe  
Traunstein - Hochberg

Länge 13 km

In Zukunft geplant:  
Golfplatz Ising - Chieming

Weitere Touren unter [www.chieming.de/langlaufen](http://www.chieming.de/langlaufen)



© Chiemgau Tourismus



# REITEN

## REITSCHULE GUT ISING

Kirchberg 3  
83339 Chieming

Entfernung  
6,5 km

Gut Ising besticht mit einem in internationalen Reiterkreisen bekannten Reitsportzentrum. Das Angebot der Reitschule fördert Freizeitreiter und Turnierreiter jeder Altersklasse gleichermaßen.

Versierte Reitlehrer schulen auf gut ausgebildeten Schulpferden und Ponys oder auf Ihrem eigenen Pferd. Der Reitunterricht erfolgt nach Wunsch in Einzel- oder Gruppenstunden.

Einkehrmöglichkeiten: Il Cavallo, Restaurant Goldener Pflug, Derby Bar | Grill

Weitere Informationen und Preise unter:  
[www.gut-ising.de/de/reitschule](http://www.gut-ising.de/de/reitschule)

Ausreichend Parkplätze vor Ort vorhanden

## PONYREITEN AUF DEM BERTL-HOF

Familie Lex  
Wald 1  
83339 Chieming - Wald

Entfernung  
7 km

Ponyreiten auf Islandponys und Besichtigung des Kleintierparks täglich für Kinder und Jugendliche auf dem Bertl-Hof der Familie Lex. Auch für Kindergeburtstage geeignet.

Einkehrmöglichkeiten: keine vor Ort

Weitere Informationen und Preise unter:  
[www.bertlhof.de](http://www.bertlhof.de) oder 08667 - 473

Ausreichend Parkplätze vor Ort vorhanden









# WASSER



## BADESTRAND CHIEMING

Parkplatz Chiemseering, Marktstatt,  
Strandbad, Venusberg, Thielehafen

Entfernung  
0,4 km

6 km frei zugänglicher Badestrand an der Uferpromenade in Chieming. Genießen Sie die Zeit auf der Liegewiese oder direkt am Ufer des Chiemsees. Neben Baden kann man auf dem Kinderspielplatz toben, Beach-Volleyball oder Tischtennis spielen, sich ein leckeres Getränk an einem Kiosk holen oder einfach nur entspannt ein Buch lesen. Eine Umkleide ist auf der Liegewiese vor der Klinik Alpenhof und beim Thielehafen vorhanden.

Einkehrmöglichkeiten: Sonnendeck, Al dente, Haus am See, Beim Wegmacher, Kiosk Moka, Eis-Andi

Stufen zum Wasser vorhanden

Gebührenpflichtige Parkmöglichkeiten an diversen Parkplätzen (s.o.)  
Mit dem RVO 9520 oder RVO 9686 (Mai - Oktober)  
Ausstieg in Chieming

## STRANDBAD CHIEMING

Strandbad Chieming  
Bei den Bädern 3  
83339 Chieming

Entfernung  
0,5 km

Liegewiese, Umkleiden, Toiletten, Beachvolleyball, Sandkasten, SUP-Verleih, Yoga und vieles mehr. Zugang zum See barrierefrei mit Schwimmrollstuhl. Hunde aus hygienischen Gründen nicht gestattet.

Einkehrmöglichkeit: Kiosk im Strandbad

Lange Rampe mit Schwimmrollstuhl ermöglicht den barrierefreien Zugang zum Wasser

Preise und Öffnungszeiten unter:  
[www.bootsverleih-chieming.de](http://www.bootsverleih-chieming.de)

Gebührenpflichtige Parkmöglichkeit direkt am Strandbad  
Mit dem RVO 9520 oder RVO 9686 (Mai - Oktober)  
Ausstieg in Chieming

## SUP VERLEIH CHIEMING

Im Strandbad Chieming  
Bei den Bädern 3  
83339 Chieming

Entfernung  
0,5 km

Über das Wasser schweben mit einem Stand-Up Paddle. Der Wassersport erfreut sich immer mehr der Beliebtheit von Badegästen. Einfach mal ausprobieren! Verleih von SUP's im Strandbad Chieming (nur mit gültiger Eintrittskarte des Strandbades)  
Anbieter der SUP's: Cypress.

Einkehrmöglichkeit: Kiosk im Strandbad

SUP's nicht barrierefrei

Preise und Öffnungszeiten unter:  
[www.strandbad-chieming.de](http://www.strandbad-chieming.de)

Gebührenpflichtige Parkmöglichkeit direkt am Strandbad  
Mit dem RVO 9520 oder RVO 9686 (Mai - Oktober)  
Ausstieg in Chieming

## BOOTSVERLEIH CHIEMING

Bootsverleih Thomafischer  
Marktstatt 10  
83339 Chieming

Entfernung  
0,75 km

Verleih von Ruderbooten, Tretbooten und Elektrobooten.

Einkehrmöglichkeit: Haus am See, Chiemseer Wirtshaus, Al dente, Fischverkauf Thomafischer

Bezüglich barrierefreier Boote bitte Rücksprache mit dem Verleih halten

Preise und Öffnungszeiten unter:  
[www.bootsverleih-chieming.de](http://www.bootsverleih-chieming.de)

Gebührenpflichtige Parkmöglichkeit am Parkplatz Marktstatt

## FAMILIENSEEBAD TÜTTENSEE

Lueg 2  
83377 Vachendorf

Entfernung  
8,5 km

Versteckt in der Mitte eines Waldes liegt der Tüttensee. Einer der wärmsten Seen Bayerns. Der Tüttensee ist ein schönes Ziel einer Wanderung (7km, 1:30h) oder Radtour (8km, 30min, 105 hm).

Einkehrmöglichkeit: Kiosk im Familienbad und Restaurant Seebad Tüttensee

Einfache Wegführung - für Familien geeignet

Preise und Öffnungszeiten unter:  
[www.tuettensee-seebad.de](http://www.tuettensee-seebad.de)

Keine öffentliche Anbindung von Chieming  
Wanderung von 7,5 km, ca. 1,5 Stunden oder  
mit dem Fahrrad 8 km, ca. 30 Minuten

## CHIEMSEEUFER ÜBERSEE

Julius-Exter-Promenade  
83236 Übersee

Entfernung  
11 km

In der Feldwieser Bucht bei Übersee liegt die familienfreundliche Strandanlage mit dem längsten Sandstrand Süddeutschlands. Eine 50.000m<sup>2</sup> Liegewiese, Umkleiden, Beachvolleyball, Fußball, Tischtennis, Kinderspielplatz und die für chillige Abende bekannte Beachbar mit Blick auf den Sonnenuntergang am Chiemseeufer. Im Sommer auch Live Musik, Grill oder Steckerlfisch. Öffnungszeiten 08:00 - 17:00 Uhr.

Einkehrmöglichkeit: Kiosk im Strandbad oder Beach Bar

Barrierefrei Toilette und sowie Trolleys für den Zugang zum Wasser im Strandbad vorhanden

Weitere Infos unter:  
[www.uebersee.com](http://www.uebersee.com)

Kostenpflichtige Parkplätze vorhanden  
RVO 9586 (Mai - Oktober), Ausstieg: Feldwies  
Dampfersteg

## PIRATENFAHRTEN AM CHIEMSEE

Seestraße 108  
83208 Prien am Chiemsee

Entfernung  
27 km

Mit einer „echten“ Schatzkarte machen sich die Seeräuber auf einen abenteuerlichen Weg. Mit dem Schiff geht es von Prien aus zum Schloss von König Ludwig II. auf Herrenchiemsee. Dort beginnt die aufregende Suche mit tückischen Fallen und herausfordernden Aufgaben.

Einkehrmöglichkeit: Im Hafen Prien, Kiosk auf Herrenchiemsee

Für kleine und große Piraten ab 5 Jahren (mit Betreuungsperson) - nicht barrierefrei

Anmeldung unter: [chiemseeforscher@t-online.de](mailto:chiemseeforscher@t-online.de)

RVO 9520 oder RVO 9586 (Mai - Oktober), nach Prien,  
Ausstieg: Prien





## HALLENBAD TRAUNREUT

Adalbert-Stifter-Straße 17a 83301 Traunreut	Entfernung 10,5 km
Das städtische Hallenbad mit seinem 25 m Schwimmerbecken ist während der Wintersaison geöffnet und bietet dem Erholungssuchenden Ruhemöglichkeiten im geräumigen Wintergarten und garantiert mit einem Babybecken Badevergnügen auch für die Kleinsten.	
Einkehrmöglichkeiten: Getränkeautomat vorhanden	
Barrierefreie und behindertengerechte Ausstattung	
Preise und Öffnungszeiten unter <a href="http://www.stadtwerke-traunreut.de/hallenbad">www.stadtwerke-traunreut.de/hallenbad</a>	
Keine öffentliche Anbindung von Chieming	

## FREIBAD TRAUNREUT

Jahnstraße 10 83301 Traunreut	Entfernung 11 km
Grenzenloses Baderlebnis im beheizten Franz-Haberlander- Freibad mit der 80m Wasserrutsche, dem 5m Sprungturm, dem 50m Sportbecken, einem Nichtschwimmerbecken mit Strömung, einer Wasserkanone, einem Wassersprudler, einem Wasserfall, einer Planschanlage, einer großflächigen Liege- und Spielwiese mit Tischtennis, Volleyball, Fußballtoren, sowie Kletter- und Spielgeräten.	
Einkehrmöglichkeit: Kiosk	
Barrierefreie und behindertengerechte Ausstattung	
Preise und Öffnungszeiten unter <a href="http://www.stadtwerke-traunreut.de/freibad">www.stadtwerke-traunreut.de/freibad</a>	
Keine öffentliche Anbindung von Chieming	

## VITA ALPINA

Brandner Straße 1 83324 Ruhpolding	Entfernung 23 km
Erlebnishallenbad mit Meeresbrandung mitten in den Alpen (Wellenhallenbad), Erlebnisrutsche, Urmeer-Therme (Sole-Außenbecken), Sauna, Dampfgrotte und Freibad. Wer vor dem warmen Nass gerne Schlittschuhfahren möchte, die Eishalle ist direkt nebenan.	
Einkehrmöglichkeiten: Kiosk, Restaurant und Pizzeria „die Welle“	
Umkleiden, Duschen, Toiletten barrierefrei, aber kein Lift ins Wasser; Becken somit nur bedingt nutzbar	
Preise und Öffnungszeiten unter: <a href="http://www.vita-alpina.de">www.vita-alpina.de</a>	
RVO 9520 nach Traunstein, dann RVO 9512 Richtung Ruhpolding, Ausstieg: Ruhpolding Bahnhof, dann ca.600 Meter Fußweg zum Hallenbad	

## BERNAMARE

Erlenstraße 14 83233 Bernau am Chiemsee	Entfernung 23 km
An kalten und regnerischen Tagen, aber auch an heißen Sommertagen ist das familienfreundliche Hallenbad mit Sauna und Außenbereich genau das Richtige! Das BernaMare liegt nur wenige Gehminuten vom Ortszentrum entfernt und verspricht ganzjährigen Badespaß für die ganze Familie. Besonders entspannend dabei ist die unbegrenzte Badezeit für alle!	
Einkehrmöglichkeiten: Kiosk	
Keine Information zu Barrierefreiheit vorhanden	
Preise und Öffnungszeiten unter: <a href="http://www.bernamare.de">www.bernamare.de</a>	
RVO 9520 nach Traunstein, danach BRB RE5 Richtung Rosenheim/München, Ausstieg: Bernau Bahnhof, ca. 15Min. Fußweg zum Bad	



<b>PRIENAUVERA</b>	
Seestraße 120 83209 Prien am Chiemsee	Entfernung 28 km
Im neu renovierten Erlebnisbad mit Blick auf das königliche Schloss Herrenchiemsee können Sie einen abwechslungsreichen Badetag genießen. Ob im Hallenbad mit der 62m langen Röhrenrutsche, entspannt in einer der zahlreichen Saunen oder im angeschlossenen Strandbad lässt es sich gut entspannen oder auch toben.	
Einkehrmöglichkeiten: Bistro	
Keine Information zur Barrierefreiheit vorhanden	
Preise und Öffnungszeiten unter: <a href="http://www.prienauvera.de">www.prienauvera.de</a>	
RVO 9520 oder RVO 9586 (Mai - Oktober) nach Prien Bahnhof, ca. 30 Minuten Fußweg zum Bad	

<b>BADRIA</b>	
Alkorstraße 14 83512 Wasserburg	Entfernung 36 km
Hallenbad mit Saunabereich, Wasserrutschen, Kindererlebnisbecken, Whirlpool, Dampfbad, Außenbecken uvm. Freibad mit Spielplätzen, Bachsaune, „See“ .	
Einkehrmöglichkeiten: Kiosk, Grillplatz	
Keine Information zur Barrierefreiheit vorhanden	
Preise und Öffnungszeiten unter: <a href="http://www.badria.de">www.badria.de</a>	
Keine öffentliche Anbindung von Chieming	

<b>BADEPARK INZELL</b>	
Schwimmbadstraße 12 83334 Inzell	Entfernung 26 km
Ein besonderes Erlebnis für die ganze Familie. Großzügig angelegte Liegewiesen und kühle, schattige Plätze unter Bäumen. Vom Eltern-Kind-Bereich mit großem Spielplatz können sich unsere kleinsten Badegäste gefahrlos im flachen Nichtschwimmerbereich ins kühle Nass wagen. Voraussichtliche Wiedereröffnung im Sommer 2024	
Einkehrmöglichkeiten: Kiosk	
Keine Information zur Barrierefreiheit vorhanden	
Preise und Öffnungszeiten unter: <a href="http://www.badepark-inzell.de">www.badepark-inzell.de</a>	
RVO 9520 nach Traunstein, danach mit RVO 9526 Richtung Inzell, Ausstieg: Inzell, 5Min. Fußweg zum Badepark	



© Chiemgau Tourismus

## CHIEMINGER BEAUTY-WELLNESSTADL

Hauptstraße 15  
83339 Chieming

Entfernung  
0,2 km

Der Chieminger Beauty & Wellness Stadl ist ein Ort zum Wohlfühlen. Reinkommen, entspannen und dabei schöner werden – gönnen Sie sich in unserem Kosmetikstudio eine kleine Auszeit vom stressigen Alltag. Wir verbinden Natürlichkeit mit High-Tech-Methoden, die dabei stets auf dem Stand der aktuellen Forschung und Technik basieren. Gönnen Sie sich in unserem Permanent Make Up - Studio und in unserem Kosmetikstudio eine Auszeit!

Einkehrmöglichkeiten: siehe „Essen & Trinken“

Keine Information zur Barrierefreiheit vorhanden

Preise und Öffnungszeiten unter:  
[www.beautystadl.de](http://www.beautystadl.de)

Zu Fuß erreichbar - Parkplätze vorhanden

## SPA & WELLNESS GUT ISING

Kirchberg 3  
83339 Chieming

Entfernung  
6,5 km

Der Gut Ising Spa & Wellness erwartet Sie mit einem Schwimmbad, einem Private Spa Bereich, acht zeitlos schönen Behandlungsräumen und einen der größten Außen-Whirlpools Deutschlands.

Gönnen Sie sich eine Auszeit vom Alltag oder einen ganzen Wellnessurlaub. Genießen Sie die wohltuende Wärme unserer Sauna-Landschaft, den schönen Innen- und Außenbereich der Pools oder lassen Sie sich von Kopf bis Fuß vom Spa-Team verwöhnen.

Einkehrmöglichkeiten: Poolbar, diverse Restaurants des Hotel Gut Ising

Bedingt barrierefrei - teilweise Stufen vorhanden

Preise und Öffnungszeiten unter [www.gut-ising.de/de/spa-wellness/wellness-auf-gut-ising](http://www.gut-ising.de/de/spa-wellness/wellness-auf-gut-ising)

RVO 9520 Richtung Prien, Ausstieg Ising Kapelle bzw. Ising Abzweig



© Chiemsee-Alpenland Tourismus

## WELLNESSGARTEN WAGING

Am See 7-9  
83329 Waging am See

Entfernung  
25 km

Saunalandschaft mit Naturteichen und Ruheräumen. Bei einem Verwöhn-Tag im Day-Spa ist für jedermann das passende Angebot dabei, ob Sport, Wellness oder Kulinarik.

Einkehrmöglichkeit: 2 Restaurants vor Ort

Keine Informationen zur Barrierefreiheit vorhanden

Preise und Öffnungszeiten unter  
[www.wellness-hotel-tennis.de](http://www.wellness-hotel-tennis.de)

RVO 9520 nach Traunstein, dann RVO 9518 nach Tittmoning, Ausstieg: Fischeing, Waging a. See, ca. 10 Minuten Fußweg Zum Wellnessgarten

# THERMEN



CHIEMGAU THERMEN	
Ströbinger Straße 18 83093 Bad Endorf	Entfernung 24 km
Die Chiemgau Thermen laden mit einer wirksamen Jod-Thermalsole zum Abtauchen, Entspannen und Genießen ein. Hier finden Sie eine Felslagune mit Grotte, eine Ruhe Lounge, eine himmlische Saunalandschaft, Totes-Meer-Salz-Grotte sowie ein Entspannungsprogramm mit Massagen, Pflegebädern und einem attraktiven Außenbereich. Für Kinder ab 3 Jahren geeignet.	
Einkehrmöglichkeiten: Restaurant vor Ort	
Der Thermen- und Saunabereich ist für Rollstuhlfahrer eingeschränkt nutzbar, barrierefreie Toiletten und Umkleiden, Lift ins Becken vorhanden	
Preise und Öffnungszeiten unter: <a href="http://www.chiemgau-thermen.de">www.chiemgau-thermen.de</a>	
RVO 9520 nach Traunstein , dann BRB RE5 nach Bad Endorf, ca. 13 Minuten Fußweg zur Therme	

RUPERTUS THERME	
Friedrich-Ebert-Allee 21 83435 Bad Reichenhall	Entfernung 44 km
Vor alpiner Naturkulisse finden Sie das Spa & Familien Resort, das Solebad Rupertus Therme mit Sauna Landschaft. Ob Thermentag, Wellnessstag oder Kindererlebnistag im Familienbad - in der Rupertustherme ist für jeden das Richtige dabei.	
Einkehrmöglichkeit: Restaurant vor Ort	
Alle Etagen der Therme sind mit Aufzügen erreichbar, behindertengerechte Toiletten sind vorhanden	
Preis und Öffnungszeiten unter: <a href="http://www.rupertustherme.de">www.rupertustherme.de</a>	
RVO 9520 nach Traunstein, dann BRB RE5 nach Freilassing & SBahn nach Bad Reichenhall oder von Traunstein mit RVO 9526 nach Bad Reichenhall, ca 13 Minuten Fußweg	

GUT EDERMANN	
Holzhausen 2 83317 Teisendorf	Entfernung 31 km
Im Wellness Natur Resort Gut Edermann finden Sie 2700m² Wellness & Alpen Spa. Ein Refugium im Einklang mit der Natur, dass mit Saunen, Pools und private Spa zum Verweilen und Entspannen einlädt.	
Einkehrmöglichkeit: „Alpinum“ - das Bademantel-Restaurant im Alpen Spart	
Keine Informationen zur Barrierefreiheit vorhanden	
Preise und Öffnungszeiten unter <a href="http://www.gut-edermann.de">www.gut-edermann.de</a>	
Keine öffentliche Anbindung von Chieming	

THERME ERDING	
Thermenallee 1-5 83435 Erding	Entfernung 84 km
Genießen Sie Ihren Kurzurlaub in der größten Therme der Welt. Ob Erlebnisbad oder Saunawelt, bei uns erwarten Sie in allen Bereichen sommerliche Temperaturen, türkisfarbenes Wasser & erfrischende Cocktails im Pool, und 28 Wasserrutschen.	
Einkehrmöglichkeit: Restaurant vor Ort	
Barrierefreie Toiletten und Umkleiden vorhanden - Therme weitestgehend ebenerdig	
Preise und Öffnungszeiten unter: <a href="http://www.therme-erding.de">www.therme-erding.de</a>	
RVO 9520 nach Prien, dann BRB RE5 nach München, Ausstieg: Ostbahnhof, danach S2 nach Altenerding, ca. 3 Minuten Fußweg	







# SEHENSWERTES & AUSFLUGSZIELE



© Chiemgau Tourismus

## NATURBEOBACHTUNGSSTATION CHIEMING

Chiemseering 1  
83339 Chieming

Entfernung  
0,9 km

Aussichtsplattform vom Chiemseeufer mit Fernglas über den See bis in die Berge.

Beachten Sie die geführten Vogelbeobachtungen von September - April

Einkehrmöglichkeiten: Sonnendeck, Al dente, Haus am See, Beim Wegmacher, Kiosk Moka

Rollstuhlgeeigneter Zugang vom Parkplatz

Weitere Informationen und Termine unter:  
[www.chieming.de](http://www.chieming.de)

Gebührenpflichtige Parkmöglichkeit am Chiemseering

## FLOSSFAHRTEN AUF DER ALZ

Parkplatz Haushofer Straße  
83358 Seebruck

Entfernung  
8 km

Floßfahrt von Seebruck nach Truchtlaching mit einem 25m<sup>2</sup> großen Holzfloß inklusive schattenspendendem Segel. Man kann dabei das Landschaftsschutzgebiet entlang dem oberen Alztal entdecken. Die Fahrt dauert je nach Wasserstand 2- 3 Stunden. Der Rücktransport mit einem Shuttlebus von Truchtlaching nach Seebruck ist im Preis inklusive. Tickets können in der Tourist-Info Seebruck erworben werden.

Einkehrmöglichkeit: Hafenwirt Seebruck (vor der Fahrt), Alzbad Truchtlaching, Neuwirt Truchtlaching (nach der Fahrt)

Barrierefreier Zugang auf Anfrage möglich

Termine und Preise unter:  
[www.seeon-seebruck.de/alzflossfahrt-seebruck-truchtlaching](http://www.seeon-seebruck.de/alzflossfahrt-seebruck-truchtlaching)

RVO 9520 oder RVO 9586 nach Prien,  
Ausstieg: Seebruck Minigolf

## HÖHLENBURG STEIN

Schlosshof 1  
83371 Traunreut

Entfernung  
14,5 km

Die größte Felsen- und Höhlenburg Deutschlands ist Schauplatz der Sagen um den Raubritter Heinz von Stein und ist mit einem Burgführer zugänglich.

Führungen werden mit einer Brauereiführung der Schlossbrauerei Stein kombiniert. Gerne kann auch das Bier der Brauerei verkostet werden.

Einkehrmöglichkeit: Steiner Bräustüberl

Menschen mit Gehbehinderung bitte die Besichtigung der Brauerei mit dem Burgführer abstimmen. Die Höhlenburg ist nicht barrierefrei.

Preise und Öffnungszeiten unter:  
[www.steiner-burg.de](http://www.steiner-burg.de)

RVO 9520 nach Traunstein, dann RB47 Richtung Mühldorf, Ausstieg: Stein (a.d. Traun), ca. 9 Minuten Fußweg

## MOORERLEBNISPFAD UND NATURSCHUTZGEBIET KENDLMÜHFILZEN

Klaushäusl Grassau  
Klaushäusl 11  
83224 Grassau

Entfernung  
20 km

Zwei kurze Wanderungen, für die das Klaushäusl idealer Ausgangspunkt ist: zum Wasserfall und zum Moorerlebnispfad (600m 30-60min). Wenn Sie möchten, können Sie den Besuch gemütlich bei Kaffee und Kuchen im Museumscafé unterbrechen oder ausklingen lassen.

Einkehrmöglichkeit: Museumscafé

Weg ist teilweise barrierefrei

Preise und Öffnungszeiten unter:  
[www.klaushaeusl.de](http://www.klaushaeusl.de)

RVO 9520 nach Prien, dann RVO 9505 Richtung Reit im Winkl, Ausstieg: Klaushäusl



## UMWELTGARTEN WIESMÜHL

Wiesmühl 16  
84549 Engelsberg

Entfernung  
30 km

Der Umweltgarten Wiesmühl ist ein Kleinod der Artenvielfalt, geschaffen aus Menschenhand. Auf 1,3ha bietet sich den Besuchern ein faszinierendes Mosaik ineinandergreifender Lebensräume mit einer herausragenden Vielfalt an Pflanzen und Tieren.

Geboten werden:

- begehbarer Unterwasserwelt mit Raub- und Friedfischen
- Heckenlehrpfad – die begehbare Hecke und Weidenhaus
- Fühl- und Tastpfad, Baumtelefon und Klangspiel
  - Wolkenkino zum träumen
  - Mosaik aus kleinen Lebensräumen wie Streuobstwiese, Insektenhotel, Kräuterspirale, Trockenbiotop und Lehrbienenstand mit Nektargarten
- Werkraum zum Beobachten an Binokularen oder zum Werkeln, Basteln und Gestalten mit Werkstoffen aus der Natur
- „Tag der offenen Tür“ mit regionalen Angeboten und vielen Mitmachaktionen für Kinder wie Erwachsene

Einkehrmöglichkeit: Restaurant Schmiedhubers  
(schräg gegenüber)

Der Umweltgarten Wiesmühl ist barrierefrei angelegt

Preise und Öffnungszeiten unter:  
[www.wiesmuehl-uebersee.lbv.de](http://www.wiesmuehl-uebersee.lbv.de)

RVO 9520 nach Traunstein, dann RB47 Richtung Mühldorf, Ausstieg: Wiesmühl, ca. 2 Minuten Fußweg

## SCHÖNRAMER FILZ

83367 Petting

Entfernung  
36 km

Das Schönramer Filz gehört zu den größten Hochmooren Südostbayerns. Von den 1920er Jahren bis 1998 wurde hier großflächig Torf abgebaut.

Heute steht der Filz unter Schutz und die Entwicklung der Moor- und Heideflächen wird wieder der Natur überlassen. Das Filz zählt zu den Besuchermagneten in der Region um den Waginger See. Die neue Infospirale aus Holz bildet den Ausgangspunkt für den Rundweg – ein Lehrpfad, der über die Geschichte und Natur des Moores informiert.

Auf Infotafeln erfahren Sie mehr über die vielen Besonderheiten von Moor, Heide und Naturwaldreservat. Den Parkplatz mit der Infospirale finden Sie auf dem Weg von Schönram in Richtung Laufen nach 1,6 km auf der linken Seite

Einkehrmöglichkeit: Bräustüberl Schönram

Barrierefrei (Kinderwagentauglich)

Weitere Infos unter:  
[www.waginger-see.de/urlaubsplanung/aktivitaeten/naturerlebnis/schoenramer-filz](http://www.waginger-see.de/urlaubsplanung/aktivitaeten/naturerlebnis/schoenramer-filz)

Keine öffentliche Anbindung von Chieming



## BERGWALD ERLEBNISPFAD

Forsthaus Adlgaß  
Parkplatz Adlgaß  
83334 Inzell

Entfernung  
33 km

Touren-Tipp für Familien: Der Frillensee in Inzell ist der kälteste See in Mitteleuropa und über den Bergwald Erlebnispfad mit einer gemütlichen Wanderung zu erreichen. Am Bergwald Erlebnispfad können Familien mit Kindern spielerisch die Natur erkunden. Unterschiedliche Stationen entlang des Pfades laden dazu ein.

Einkehrmöglichkeit: Forsthaus Adlgaß

Eingeschränkt barrierefrei, ist mit Kinderwagen befahrbar, Kraxe empfohlen, da 175hm

Zeit: 1,75Std, Strecke: 6km, 175hm,

Kostenfreier Zugang, keine öffentliche Anbindung von Chieming

## MUCKKLAUSEN RUNDWEG

Winkelmoos Alm  
Parkplatz Winkelmoos Alm  
83242 Reit im Winkl

Entfernung  
44 km

Touren-Tipp für Familien: Vom Parkplatz der Winkelmoos Alm startet der Rundweg, welcher einen bis über die Grenze nach Österreich in das Unkental bringt. Auf dem Weg besichtigt man die Muckklause, welche aus rotem Marmor errichtet wurde und zur Brennholzgewinnung der Saline in Reichenhall diente.

Einkehrmöglichkeit: Winkelmoos Alm

Nicht barrierefrei

Zeit: 2Std., Strecke: 6,2km, 135hm

Kostenfreier Zugang, keine öffentliche Anbindung von Chieming





## PIONEER TRAVEL

Isinger Straße 13  
83339 Chieming

Entfernung  
2 km

Reservieren Sie sich einen Logenplatz am Himmel und erleben die herrliche Bergwelt Südostbayerns bei einer Ballonfahrt direkt vor den Alpen. Gestartet wird rund um den Chiemsee ganzjährig bei gutem Wetter.

Einkehrmöglichkeit: Abhängig von Start- /Landeplatz

Bitte nachfragen, ob barrierefreier Zugang zum Ballon möglich ist

Fahrzeiten & Preise unter  
[www.pioneer-travel.de](http://www.pioneer-travel.de)

Öffentliche Anbindung abhängig vom Startplatz

## TS BALLONFAHREN

Seeoner Straße 10  
83376 Truchtlaching

Entfernung  
10 km

Ballonfahren hat eine jahrhundertelange Tradition, die wir gewissenhaft wahren, damit unseren Gästen dieses einzigartige Erlebnis unvergesslich bleibt.

Einkehrmöglichkeit: Abhängig von Start- /Landeplatz

Bitte nachfragen, ob barrierefreier Zugang zum Ballon möglich ist

Fahrzeiten & Preise unter  
[www.ts-ballonfahrten.de](http://www.ts-ballonfahrten.de)

Öffentliche Anbindung abhängig vom Startplatz



## TANDEM-GLEITSCHIRM-FLIEGEN

Startberg wählbar:  
Hochfelln, Unternberg, Hochplatte,  
Fürmann Alm

Entfernung  
11 km

Auf der Suche nach einem einmaligen Erlebnis? Dann sind Sie beim Tandem-Gleitschirm-Fliegen genau richtig. Das Fluggebiet erstreckt sich vom Chiemgau über das Achenal bis ins Berchtesgadener Land. Mögliche Startpunkte sind: Hochfelln, Unternberg, Hochplatte und Fürmann Alm. Für die Sportlichen ist es auch möglich einen Berg auszuwählen, den man selbst zuvor erst erklimmen muss.

Einkehrmöglichkeit: Abhängig von Start- /Landeplatz

Bitte nachfragen, ob barrierefreier Flug möglich ist, auch abhängig vom Startplatz

Fahrzeiten & Preise unter  
[www.tandemkollegen.de](http://www.tandemkollegen.de)

Öffentliche Anbindung abhängig vom Startplatz

## MÄRCHEN- UND ERLEBNISPAK MARQUARTSTEIN

Jägerweg 14  
83250 Marquartstein

Entfernung  
21 km

Hier ist viel geboten: Sommer-Rodelbahn, wagemutige versuchen den Ritt auf dem störrischen Esel, Gaudi-Gondel zum in die Höhe schaukeln und viel Spaß gibt es im Wasserspielgarten. Nachdem man sich auf dem Abenteuerspielplatz so richtig ausgetobt hat, ist eine gemütliche Fahrt mit der Parkeisenbahn willkommen.

Bei einem Spaziergang durch die Märchenwelt mit einem kurzen Abstecher zum Streichelzoo, am Wildgehege vorbei, lässt man den Tag ruhig ausklingen. Tipp: Für manche Fahrgeschäfte benötigt man teilweise zusätzlich 0,50 Cent-Münzen.

Einkehrmöglichkeiten: Jägerwinkl

Der Park ist größtenteils barrierefrei

Preise und Öffnungszeiten unter  
[www.maerchenpark.de](http://www.maerchenpark.de)

RVO 9520 nach Prien, dann RVO 9505 Richtung Reit im Winkl, Ausstieg Kucheln, ca. 27 Minuten Fußweg

## FREIZEITPARK RUHPOLDING

Vorderbrand 7  
83324 Ruhpolding

Entfernung  
25 km

Mitten im romantischen Bergwald findet man Rübezah, Schneewittchen, fleißige Zwerge, schlafende Hexen, brüllende Bären, feuerspeiende Drachen, Dinosaurier und vieles mehr. Höhen und Tiefen erlebt man auf dem Rücken eines riesigen Drachens, den freien Fall übt man in der Höllenrutsche im Rutschenparadies, die Kletterspielanlage Robinson lädt danach zum Kraxeln ein. Was für die Großen der Abenteuerspielplatz ist, ist für die Kleinen das Kinderland.

Einkehrmöglichkeit: Café Alm oder Brotzeit Stadl

Das Gelände ist barrierefrei,  
aber überwiegend sehr steil

Preise und Öffnungszeiten unter  
[www.freizeitpark.by](http://www.freizeitpark.by)

RVO 9520 nach Traunstein, dann BRB RB53 Richtung Ruhpolding, Ausstieg Freizeitpark Ruhpolding

## FANTASIANA ERLEBNISPAK STRASSWLACHEN

Märchenweg 1  
A- 5204 Straßwalchen

Entfernung  
83 km

Der FANTASIANA Erlebnispark Straßwalchen gliedert sich in 8 Themenbereiche welche sich auf einer Fläche von mehr als 88.000 m<sup>2</sup> erstrecken: Damalsland, Magisches Dorf, Action, Westernstadt "Lucky City", Schlosshof, Afrika & Orient und Pilzhausen.

Einkehrmöglichkeiten: 3 Selbstbedienungs-Restaurants auf dem Gelände

Der Park ist barrierefrei

Preise und Öffnungszeiten unter:  
[www.erlebnispark.at](http://www.erlebnispark.at)

Keine öffentliche Anbindung von Chieming



© Chiemgau Tourismus

## BABALU FUNPARK

Schmidhamer Straße 13  
83278 Traunstein - Wolkersdorf

Entfernung  
6,5 km

Ideal, wenn das Wetter im Urlaub mal nicht so mitspielt.  
Stundenlanges Toben und Tollen, Springen und Hüpfen, Rutschen und Klettern, Lachen, Quietschen, Geburtstagsfeiern und Spaß haben, ist im BABALU FUNPARK garantiert. Also schnell die Schuhe aus und „auf geht’s...“

Einkehrmöglichkeiten: Kiosk

Keine Information zu Barrierefreiheit vorhanden

Preise und Öffnungszeiten unter:  
[www.babalu-traunstein.de](http://www.babalu-traunstein.de)

RVO 9520 nach Traunstein, dann Rufbus nach Wolkersdorf (Telefon 0861-6599 mindestens 30 Min. vor Abfahrt anrufen)

## BLACK FOX WORLD

Klepperstraße 18  
83026 Rosenheim

Entfernung  
46 km

Großer Indoorspielplatz für Jung und Alt: 750m<sup>2</sup> große Arena im Schwarzlicht, bei der man sich entweder ein Battle mit Laser-Tag oder auch NERF-Pfeilen liefern kann. Für die großen Kinder gibt es auch noch die Sturmfrei-Arena und einen gigantischen Spielplatz für Erwachsene.

Einkehrmöglichkeiten: Pizza vor Ort

Ab 8 Jahren möglich, Begleitung barrierefrei möglich

Weitere Informationen und Preise unter:  
[www.blackfoxworld.de](http://www.blackfoxworld.de)

RVO 9520 nach Prien, dann BRB RE5 Richtung Salzburg, Ausstieg: Rosenheim

## WILDFREIZEITPARK OBERREITH

Oberreith 6a  
83567 Unterreit

Entfernung  
28 km

1 Freizeitpark - 3 Möglichkeiten

### WILDFREIZEITPARK

Auf einem 2,4 km langen Rundweg, welcher zugleich Naturlehrpfad ist, kommt man unter anderem an Tiergehegen, Volieren und einer Teichanlage mit Biotop vorbei.

Wildfreizeitpark ist barrierefrei

### WALDSEILGARTEN

Wunderschön gelegen, in einem Waldstück befindet sich der Waldseilgarten mit 11 Parcours, die sich in Höhe, Kraftaufwand, Ausdauer, Geschicklichkeit und Selbstüberwindung unterscheiden. Dort ist für jedermann etwas dabei. Nach dem Kletterspaß kann man sich auf der großen Aussichtsterrasse stärken und den Ausblick auf die anderen Kletterer genießen.

Klettern ab einer Körpergröße von 1,10m gestattet

### INDOOR HALLE

Die Indoorhalle bietet auch bei schlechtem Wetter eine gute Möglichkeit den Wildfreizeitpark zu besuchen. Der Indoor-Spielplatz bietet ein Erlebnis für die ganze Familie und erstreckt sich über drei Ebenen. Es gibt auch einen separaten Spielbereich für Kleinkinder.

Auch für Kleinkinder möglich

### WEITERE MÖGLICHKEITEN

- Greifvogel-Flugshow von 01. April bis 07. November zweimal täglich Dienstag bis Sonntag (im Eintritt inklusive)
- Flying Fox: 400 Meter lange Zip-Line über den Park. Preis pro Fahrt: 10,50 €

Einkehrmöglichkeiten: Wildpark-Stubn

Weitere Informationen und Preise unter:  
[www.wildpark-oberreith.de](http://www.wildpark-oberreith.de)

Keine öffentliche Anbindung von Chieming



## WILDPARK WILDBICHL

Gränzing 30  
A- 6342 Niederndorfberg

Entfernung  
41 km

Wildpark in naturbelassener Umgebung. „Tiere und Natur“ unter diesem Motto bietet der Wildpark Wildbichl aktive Erholung und zeigt vorwiegend heimische Tierarten in natürlicher Umgebung. Der Anblick von Wildtieren aus nächster Nähe vermittelt naturkundliches Wissen und ist bleibendes Erlebnis für Jung und Alt.

Einkehrmöglichkeit: S´Hütterl (Kiosk)

Keine Informationen zur Barrierefreiheit vorhanden

Preise und Öffnungszeiten unter:  
[www.wildpark-wildbichl.com](http://www.wildpark-wildbichl.com)

Keine öffentliche Anbindung von Chieming

## TRIASSIC PARK

Talstation Steinplatte  
Alpegg 10  
A- 6384 Waidring

Entfernung  
61 km

Mit der Gondel auf der Steinplatte beim Triassic Park angekommen taucht man in eine Welt, an der vor 200 Millionen Jahren das Urmeer Tethys lag. Von dort aus kann man Dinos, Korallen, Ammoniten und vieles mehr entdecken. Der Park ist in verschiedene Themen unterteilt und ist somit für alle Entdecker interessant.

Einkehrmöglichkeiten: mehrere Möglichkeiten entlang des Trails/Weges

Gesamter Bereich ist barrierefrei - rollstuhlgerechte Ausstattung und Einrichtungen vorhanden

Preise und Öffnungszeiten unter:  
[www.triassicpark.at](http://www.triassicpark.at)

Keine öffentliche Anbindung von Chieming

## ZOO SALZBURG

Hellbrunner Straße 60  
A - 5081 Anif bei Salzburg

Entfernung  
55 km

Zum Gelände des Schlosses Hellbrunn mit seinem Park und den Wasserspielen gehört auch ein großer naturnaher Tierpark. Fast 1.500 heimische und exotische Tiere von der Zwergmaus bis zum Breitmaulnashorn leben im Zoo in großzügigen Anlagen. Wer noch nicht genug hat kann am weitläufigen Parkgelände auch den großen Spielplatz oder das Steintheater besuchen.

Einkehrmöglichkeiten: Das Zoo Restaurant, außerhalb das Parkcafé Schloss Hellbrunn

Parkplätze, Toiletten vorhanden, Wege sind geschottert, der Anstieg in Richtung Afrika-Bereich bedarf für Rollstuhlfahrer eventuell einer fremden Hilfe. Alle übrigen Wege und Bereiche sind mit dem Rollstuhl gut erreichbar.

Preise und Öffnungszeiten unter:  
[www.salzburg-zoo.at](http://www.salzburg-zoo.at)

RVO 9520 nach Traunstein, dann BRB RE5 nach Salzburg, dann Bus25 Richtung Grödig, Ausstieg: Anif

## HELLBRUNNER WASSERSPIELE

Fürstenweg 37  
A - 5020 Salzburg

Entfernung  
55 km

Man weiß nie ganz genau, was einen in Hellbrunn erwartet. Aber eines ist sicher: langweilig wird es nie! Wasserautomaten, Grotten und heimtückische Spritzbrunnen sorgen beim Schloss Hellbrunn seit über 400 Jahren für nasse, vor allem aber lachende Gesichter.

Einkehrmöglichkeiten: Parkcafé Schloss Hellbrunn, Gasthaus zu Schloss Hellbrunn

Die Wasserspiele und der historische Park sind uneingeschränkt zugänglich. Die Schlossausstellung ist nur über eine Stiege erreichbar

Preise und Öffnungszeiten unter:  
[www.hellbrunn.at](http://www.hellbrunn.at)

RVO 9520 nach Traunstein, dann BRB RE5 nach Salzburg, dann Bus25 Richtung Gröding, Ausstieg: Schloss Hellbrunn



## TIERPARK HELLABRUNN

Tierparkstraße 30  
81543 München

Entfernung  
105 km

Erster Geozoo der Welt. Hellabrunn ist der erste Geozoo weltweit: Seit 1928 leben hier die Tiere nach Kontinenten geordnet.

Einkehrmöglichkeiten: Gastronomie im Zoo

Parkplätze, Toiletten, Gastronomie, freier Einblick in die Gehege, Rollstühle in begrenzter Zahl ausleihbar, geringe Teilabschnitte verfügen noch über Kopfsteinpflaster.

Preise und Öffnungszeiten unter:

[www.hellabrunn.de](http://www.hellabrunn.de)

RVO 9520 nach Prien oder Traunstein, dann BRB RE5 nach München Hbf, dann U1 Richtung Mangfallplatz, Ausstieg: Candidplatz, Umsteigen in Bus 52 Richtung Tierpark, Ausstieg Tierpark, ca. 5 Minuten Fußweg

## SEALIFE MÜNCHEN

Willi-Daume-Platz 1  
80809 München

Entfernung  
111 km

Im Sea Life im Olympiapark München können Besucher rund 2.500 Unterwasserbewohner aus 260 Arten erleben, darunter Seepferdchen, Quallen, Schildkröten, Stechrochen und Muränen.

Einkehrmöglichkeiten: Picknick möglich auf der Gartenterrasse (eigene Brotzeit mitbringen - Essen und Trinken ist in der Ausstellung nicht erlaubt)

Barrierefrei ausgebaut und verfügt über einen Fahrstuhl (bis Rollstuhlbreite 1,45m)

Preise und Öffnungszeiten unter:

[www.visitsealife.com/muenchen](http://www.visitsealife.com/muenchen)

RVO 9520 nach Prien - Zug nach München - S-Bahn zum Marienplatz - U3 bis Station Olympiazentrum - ca. 10 Minuten Fußweg



© Chiemgau Tourismus



## TRAUNSTEIN

Entfernung  
10 km

Brauereien, Kinos, Bauern- und Wochenmärkte, Stadtführungen, Shoppen, Traunsteiner Frühlingsfest und Weihnachtsmarkt, Konzertreihe „KULTSommer“ und Kultwinter

Weiter Informationen unter [www.traunstein.de](http://www.traunstein.de)

RVO 9520 nach Traunstein

## PRIEN

Entfernung  
25 km

Galerien & Museen, Cafés, Schiffsableger (ganzjährig) zu den Inseln, Kletterwald, Prienavera

Weiter Informationen unter [www.prien.de](http://www.prien.de)

RVO 9520 nach Prien

## WASSERBURG AM INN

Entfernung  
37 km

Gemütliche Altstadt, Burg, Stadtführungen, Skulpturenweg, Shoppen, Frauenkirche mit Stadtturm

Weiter Informationen unter [www.wasserburg.de](http://www.wasserburg.de)

Öffentliche Anbindung: Länger als 2 Stunden einfach

## ROSENHEIM

Entfernung  
45 km

Museen, Paintball & Indoor Spielplatz, Rosenheimer Herbstfest, Shoppen, gemütliche Altstadt, Salingarten mit Skulpturen, Lokschruppen mit wechselnden Ausstellungen

Weiter Informationen unter [www.rosenheim.jetzt/touristinfo](http://www.rosenheim.jetzt/touristinfo)

RVO 9520 nach Traunstein oder Prien, dann BRB RE5 Richtung München, Ausstieg: Rosenheim



## BAD REICHENHALL

Entfernung  
46 km

Königlicher Kurgarten, Reichenhaller Philharmonie, Gradierhaus, Therme, Alte Saline

Weiter Informationen unter [www.bad-reichenhall.de](http://www.bad-reichenhall.de)

RVO 9520 nach Traunstein, dann BRBRE5 Richtung Salzburg, Ausstieg: Freilassing, dann S4 Bad Reichenhall

## BURGHAUSEN

Entfernung  
47 km

Längste Burganlage Europas, historische Altstadt, Wöhrsee, historisches Burgfest, Hallenbad, Mai Wies'n

Weiter Informationen unter [www.visit-burghausen.com](http://www.visit-burghausen.com)

Öffentliche Anbindung: Länger als 3 Stunden einfach

## SALZBURG

Entfernung  
60 km

Burg & Altstadt, Zoo Hellbrunn & Wasserspiele, Haus der Natur, Geburts- & Wohnhaus Mozarts, Dom, Festspielhäuser und Theater

Weiter Informationen unter [www.salzburg.info/de](http://www.salzburg.info/de)

RVO 9520 nach Traunstein, dann BRB RE5 nach Salzburg, Ausstieg: Salzburg Hbf

## MÜNCHEN

Entfernung  
100 km

Museen, Englischer Garten, Viktualienmarkt, Altstadt, Residenz, Kirchen & Schlösser, Zoo Hellabrunn, Sommer- und Winter-Tollwood, Oktoberfest, Shoppen, Olympiapark

Weiter Informationen unter [www.muenchen.de](http://www.muenchen.de)

RVO 9520 nach Traunstein oder Prien, dann BRB RE5 nach München, Ausstieg :München Hbf



## HERRENINSEL

Abfahrt ab Chieming (Mai - einschließlich September),  
Gstadt oder Prien am Chiemsee (ganzjährig)

Entfernung  
12 km

Die Herreninsel ist die größte der drei Inseln im Chiemsee. Sie ist etwa 240 ha groß und bietet mit dem Königsschloss, den Parkanlagen und Wasserspielen sowie dem Museum und den beiden Galerien im Augustiner-Chorherrenstift und dem Inseldom zahlreiche Sehenswürdigkeiten. Bitte planen Sie deshalb ausreichend Zeit ein, um die Schönheiten von der Herreninsel genießen zu können.

Die Insel inklusive Parkanlagen ist frei zugänglich.

**Sehenswertes (nur in Verbindung mit einem Ticket/Führung zugänglich):**

**Neues Schloss Herrenchiemsee**

April – Ende Oktober 09:00 – 18:00

Ende Oktober – März 09:40 – 16:15

**König-Ludwig II. – Museum in neuen Schloss**

**Augustiner Chorherrenstift**

beide April – Ende Oktober 09:00 – 18:00

Ende Oktober – März 10:00 – 16:45

Inseldom

Für die Führungen haben Sie die Möglichkeit im Voraus eine Online-Reservierung zu tätigen:

<https://herrenchiemsee.bsv-ticketshop.de/de>

Einkehrmöglichkeiten: Schlosswirtschaft Herrenchiemsee oder Schlosscafé

Weg zum Königsschloss: Der Weg ist für Rollstuhlfahrer ab der Anlegestelle ausgeschildert. 25Min zu Fuß oder mit einer Kutschfahrt möglich

Schloss: Barrierefrei zugänglich, Hinweisschilder beachten, Einlass und Hilfestellung durch das Schlosspersonal

Weitere Informationen unter: [www.herrenchiemsee.de](http://www.herrenchiemsee.de)



© Chiemgau Tourismus





© Chiemgau Tourismus

## FRAUENINSEL

Abfahrt ab Chieming (Mai - einschließlich September),  
Gstadt oder Prien am Chiemsee (ganzjährig)

Entfernung  
9 km

Die einzigartig und charmante Fraueninsel ist nach der Herreninsel die zweitgrößte der drei Inseln im Chiemsee, unterscheidet sich jedoch sehr vom Königsinselflair der Herreninsel. Sie gehört mit um die 300 Einwohner zur kleinsten politischen Gemeinde Bayerns: Der Gemeinde Chiemsee, ist autofrei und auch das Fahrradfahren ist auf der ca. 12 ha großen Fraueninsel nicht erlaubt. In ca. 30 Minuten kann die Insel auf einem Fußweg umrundet werden. Vorbei an Töpfereien, Fischereibetrieben und Gaststätten.

### Sehenswertes

- der Campanile, ein frei stehender Glockenturm, zählt zu den Wahrzeichen des Chiemgaus
  - Kriegergedächtniskapelle im Lindenhain in der Inselmitte
- die „1000jährigen“ Linden: Die heiligen ca. 500 Jahre alte Tassilo und Marienlinde
  - seit 1820 Chiemseer Künstlerkolonie
- die Klosterkirche & die karolingische Torhalle aus der Frühzeit des Klostes (850 n.Chr.)  
Klosterkirche und Torhalle: Mai bis Oktober 11:00 – 17:00 Uhr geöffnet
- Klosterladen: unbedingt das selbst gemachte Marzipan oder den Kräuterlikör probieren (super „Mitbringsel“)

Das Kloster selbst (Ältestes Nonnenkloster Deutschlands) ist für die Allgemeinheit **nicht zugänglich**.

Infos unter: [www.frauenwoerth.de](http://www.frauenwoerth.de) oder [www.schloesser.bayern.de/deutsch/schloss/objekte/fr\\_chiem.htm](http://www.schloesser.bayern.de/deutsch/schloss/objekte/fr_chiem.htm)

Einkehrmöglichkeiten: Klostercafé, Hotel zur Linde, Inselwirt, Inselbräu, Tagesaktueller Fischfang wird von den Fischerfamilien angeboten

Die Insel kann mit dem Rollstuhl befahren werden, als Hindernis können Steigungen auftreten.  
Wegbeschaffenheit: Rundweg geteert und fester Boden, Innenbereich fester Boden

Weitere Informationen unter: [www.fraueninsel-fuehrungen.de](http://www.fraueninsel-fuehrungen.de)

## RÖMERMUSEUM BEDAIUM

Römerstraße 3  
83358 Seebruck

Entfernung  
8,5 km

Der Chiemgau zur Zeit der Kelten und Römer. Nach dem hier verehrten Wassergott wurde der Ort BEDAIUM benannt. Tauchen Sie ab in 4.000 Jahre Vergangenheit.

Einkehrmöglichkeiten: Restaurants in der Nähe

Zugang über Nebeneingang barrierefrei, Exponate im EG barrierefrei, OG nur über Treppe erreichbar

Preise und Öffnungszeiten unter:

[www.roermuseum-bedaum.byuseum.de](http://www.roermuseum-bedaum.byuseum.de)

RVO 9520 Richtung Prien, Ausstieg Seebruck Hotel Post

## KELTENGEHÖFT STÖFFLING

Stöffling 1  
83376 Seeon-Seebruck  
OT Truchtlaching

Entfernung  
9 km

Etwa einen Kilometer nordöstlich von Seebruck liegt am rechten Alzufer, auf einem der zahlreichen Moränenhügel der Ort Stöffling. Oberflächenbefunde belegen eine Besiedlung bereits während der frühen Urnenfelderkultur. Neben Graphittonkeramik und Tierknochen bilden Metallgegenstände aus der mittleren und späten La-Tène-Zeit den weitaus größten Anteil der Funde. Ihre Streuung lässt Rückschlüsse auf die Ausdehnung der keltischen Siedlung von etwa 400m Länge und 150m Breite zu.

Einkehrmöglichkeiten: Restaurants in Truchtlaching

Keine Information zur Barrierefreiheit

Weitere Infos unter:

[www.seeon-seebruck.de/keltengehoeft-stoeffling](http://www.seeon-seebruck.de/keltengehoeft-stoeffling)

Zu Fuß, per Rad und mit dem Bus erreichbar  
(RVO 9586 Mai - Oktober)

## HEINRICH KIRCHNER GALERIE & SKULPTURENWEG

Jakob-Weyerer-Platz 4  
83358 Seebruck

Entfernung  
8,5 km

Seit Juni 2010 ist in Seebruck die Heinrich-Kirchner-Galerie eröffnet. In unmittelbarer Nähe zum Römermuseum Seebruck werden die Werke des Künstlers Heinrich Kirchner perfekt präsentiert

Einkehrmöglichkeiten: Restaurants im Ort

Barrierefreie zugänglich

Preise und Öffnungszeiten unter:

[www.seeon-seebruck.de/heinrich-kirchner-skulpturen](http://www.seeon-seebruck.de/heinrich-kirchner-skulpturen)

RVO 9520 Richtung Prien, Ausstieg Seebruck Hotel Post



© Chiemgau Tourismus

## STADT- UND SPIELZEUGMUSEUM

Stadtplatz 2-3  
83278 Traunstein

Entfernung  
10,5 km

Stadtgeschichtliche Sammlung und Spielzeugmuseum in Traunstein. Auto, Eisenbahnen, Puppen und vieles mehr. Wechselnde Sonderausstellungen.  
Eintritt frei!

Einkehrmöglichkeit: Restaurants in der Nähe

Keine Informationen zur Barrierefreiheit vorhanden

Preis und Öffnungszeiten unter:  
[www.spielzeugmuseum-traunstein.de](http://www.spielzeugmuseum-traunstein.de)

RVO 9520 nach Traunstein, ca. 10 Minuten Fußweg

## STÄDTISCHE GALERIE TRAUNSTEIN

Stadtplatz 38  
83278 Traunstein

Entfernung  
10,5 km

Wechselnde Ausstellungen des Traunsteiner Kulturvereins.

Einkehrmöglichkeit: Restaurants am Stadtplatz

Barrierefrei zugänglich

Preis und Öffnungszeiten unter:  
[www.traunstein.de/kultur-brauchtum/staedtische-kultureinrichtungen/staedtische-galerie/](http://www.traunstein.de/kultur-brauchtum/staedtische-kultureinrichtungen/staedtische-galerie/)

RVO 9520 nach Traunstein - ca. 10 Minuten Fußweg

## EXTER KUNSTHAUS

Blumenweg 5  
83235 Übersee

Entfernung  
12 km

Ehemaliges Atelier und Studierstube des Malers Julius Exter und wechselnde Ausstellungen. Wunderschöner Blumengarten.

Einkehrmöglichkeit: Restaurants im Ort

Eingeschränkt barrierefrei zugänglich

Preise und Öffnungszeiten unter:  
[www.schloesser.bayern.de/deutsch/schloss/objekte/ub\\_exter.htm](http://www.schloesser.bayern.de/deutsch/schloss/objekte/ub_exter.htm)

RVO 9586 (Mai-Oktober) Ausstieg Feldwies, Abzw. Autobahn

## NATURKUNDE- UND MAMMUTMUSEUM

Auenstraße 2  
83313 Siegsdorf

Entfernung  
14,5 km

Regional bezogenes Erlebnis-Museum der ganz neuen Art, 250 Mio. Jahre Entwicklungsgeschichte, Geologie, Versteinerungen, Bärenhöhle, Mammut.  
Führungen ganzjährig.  
Erlebnisführungen für Jedermann zum aktiv werden (Stockbrot, Schmuck-basteln, etc.), mit Anmeldung.

Einkehrmöglichkeit: Restaurants in der Nähe

Alle Räume im Museum sind barrierefrei zugänglich

Preise und Öffnungszeiten unter:  
[www.museum-siegsdorf.de](http://www.museum-siegsdorf.de)

RVO 9520 nach Traunstein, dann Zug BRB RB53 oder RVO 9512 Richtung Ruhpolding, Ausstieg :Siegsdorf Bhf, ca. 6 Minuten Fußweg

## MUSEUM SALZ UND MOOR - KLAUSHÄUSL

Klaushäusl 9  
83224 Grassau

Entfernung  
20 km

Das historische Gebäudeensemble des Klaushäusls beherbergt mit dem Museum Salz & Moor zwei Museen in einem. Im Salzmuseum können Sie die Technikgeschichte der Soleleitung von Reichenhall nach Rosenheim entdecken, die als eine der ersten Pipelines der Welt gilt. Gerade für Kinder und Familien lohnen sich auch zwei kurze Wanderungen, für die das Klaushäusl idealer Ausgangspunkt ist: Zum Wasserfall und zum Moorerlebnisweg. .

Einkehrmöglichkeit: Museumscafé

Weitgehend barrierefrei - keine barrierefreie Toilette

Preise und Öffnungszeiten unter:  
[www.grassau.de/klaushaeusl](http://www.grassau.de/klaushaeusl)

RVO 9586 (Mai - Oktober) Ausstieg Klaushäusl Museum

## MUSEUM TORFBAHNHOF

Hackenstraße 180  
83224 Rottau

Entfernung  
24 km

Erleben Sie einen Glanzpunkt im Chiemgau: Moor- und Torfmuseum, Industriedenkmal (Torfbahnhof Rottau), Feldbahnhof und die einmalige Landschaft des Naturschutzgebietes Kendlmühlfilzen.

Einkehrmöglichkeiten: Snacks & Getränke im Shop,  
Picknickplatz

Keine Information zur Barrierefreiheit vorhanden

Preise und Öffnungszeiten unter:  
[www.torfbahnhof-rottau.de](http://www.torfbahnhof-rottau.de)

RVO 9586 (Mai - Oktober), Ausstieg Rottau  
Verkehrsbüro, ca. 30 Minuten Fußweg

## HEIMATMUSEUM PRIEN

Valdagno-Platz 2  
83209 Prien am Chiemsee

Entfernung  
26 km

Zentrales Museum des westlichen Chiemgaus. Es beherbergt in 20 Räumen eine bedeutende Sammlung zur Kunst, Kultur und Geschichte der Region. Zentrum der Sammlung bildet die Historische Galerie der Chiemseemaler, mit einem Überblick über 2 Jahrhunderte der Künstlerlandschaft Chiemsee. Wechselnde Sonderausstellungen.

Einkehrmöglichkeiten: Restaurants in der Nähe

Keine Informationen zur Barrierefreiheit vorhanden

Preis und Öffnungszeiten unter:  
[www.tourismus.prien.de/erlebnisse/heimatmuseum/prien](http://www.tourismus.prien.de/erlebnisse/heimatmuseum/prien)

RVO 9520 nach Prien, ca. 5 Minuten Fußweg

## AUTOMOBILMUSEUM AMERANG

Wasserburger Straße 38  
83123 Amerang

Entfernung  
27,5 km

Deutsche Automobilgeschichte pur! EFA-Ausstellung, Oldtimer und Modelleisenbahnen gibt es hier zu bestaunen.

Einkehrmöglichkeit: Restaurants im Ort

Bis auf Modelleisenbahn barrierefrei zugänglich, Toilette vorhanden

Preise und Öffnungszeiten unter:  
[www.efa-mobile-zeiten.de](http://www.efa-mobile-zeiten.de)

RVO 9520 Richtung Prien, Ausstieg: Rimsting Ort, dann  
RVO 434 Ausstieg: Amerang, Abzw. Gartenweg,  
ca. 4 Minuten Fußweg



## BAUERNHAUSEMUSEUM AMERANG

Hopfgarten 2  
83123 Amerang

Entfernung  
28 km

Das Bauernhausmuseum zeigt vergangenes Leben und Arbeiten in der Region zwischen Chiemsee, Inn und Salzach. Original eingerichtete Bauernhäuser, Werkstätten und technische Anlagen aus fünf Jahrhunderten vermitteln ein anschauliches Bild der ländlichen Vergangenheit. Viele Veranstaltungen, Kurse und Sonderprogramme.

Einkehrmöglichkeiten: Restaurants im Ort

Behindertengerechte Toilette vorhanden, Räume nur über Schwellen/Stufen erreichbar (Reisen für Alle: „Information zur Barrierefreiheit“)

Preise und Öffnungszeiten unter:  
[www.bhm-amerang.de](http://www.bhm-amerang.de)

RVO 9520 Richtung Prien, Ausstieg: Rimsting Ort, dann RVO 434 Ausstieg: Amerang, Abzw. Gartenweg, ca. 9 Minuten Fußweg

## SALZBERGWERK

Salzburger Straße 24  
83471 Berchtesgaden

Entfernung  
31 km

Fachkundige Bergleute führen Sie in traditioneller Bergmannstracht gekleidet durch die faszinierende Welt unter Tage; mit Rutschen, Salzgrotte, stillgelegten Sinkwerken und einem Salzsee.

Die Führung unter Tage dauert circa 1 Stunde. Inkl. Einkleiden, Empfang und Rückgabe der Bergmannskleidung 1,5 bis 2 Stunden  
Nur mit Online-Ticket möglich!

Einkehrmöglichkeit: Restaurant Bergschänke und Kiosk

Nicht barrierefrei

Preise und Öffnungszeiten unter:  
[www.salzbergwerk.de](http://www.salzbergwerk.de)

RVO 9520 nach Traunstein, dann BRB RE5 nach Salzburg, dann RVO840 Richtung Jennerbahn, Ausstieg: Salzbergwerk



## HEIMATMUSEUM RUPERTIWINKEL - BURG TITTMONING

Burg 7  
84529 Tittmoning

Entfernung  
31 km

Die einst fürsterzbischöfliche Burg Tittmoning aus dem 13. Jhd. mit seiner einmaligen Museumswelt lädt Jung und Alt zu einem unterhaltsamen und zugleich informativen Besuch ein.

Einkehrmöglichkeit: Burgcafé Tittmoning

Keine Informationen zur Barrierefreiheit vorhanden

Preise und Öffnungszeiten unter: [www.waginger-see.de/urlaubsplanung/kultur-handwerk/museen-ausstellungen/museum-rupertiwinkel](http://www.waginger-see.de/urlaubsplanung/kultur-handwerk/museen-ausstellungen/museum-rupertiwinkel)

RVO 9520 nach Traunstein, dann RVO 9518 nach Tittmoning, Ausstieg: Traunsteiner Str., ca. 10 Min Fußweg

## HANS-PETER PORSCHE TRAUMWERK

Zum Traumwerk 1  
83454 Anger-Aufham

Entfernung  
37 km

Erleben Sie die weltgrößte und wertvollste Blechspielzeugsammlung aus den Jahren 1860-1930, die Modellbahnwelt mit 3 Ländern, 10 Strecken, 180 Zügen und beeindruckender Licht-Performance wie Tag-Nacht Simulationen und Gewitter. In der weitläufigen Gartenanlage können Kinder den Abenteuerspielplatz nutzen oder eine Runde mit der Parkeisenbahn drehen.

Einkehrmöglichkeit: Restaurant im Traumwerk

Barrierefreie Toilette, Ausstellung barrierefrei zugänglich, teilweise benötigen Rollstuhlfahrer Unterstützung, da die Schrägen steil sind

Preise und Öffnungszeiten unter: [www.traumwerk.de](http://www.traumwerk.de)

RVO 9520 nach Traunstein, dann BRB RE5 Richtung Salzburg Ausstieg: Teisendorf, dann Bus 829 Richtung Bad Reichenhall, Ausstieg: Traumwerk Porsche

## LOKWELT FREILASSING

Westendstraße 5  
83395 Freilassing

Entfernung  
42 km

Die Lokwelt Freilassing ist mit ihren herausragenden Lokomotiven ein Technik-Museum erster Güte. Die authentische Lage direkt an der Bahnlinie unterstreicht das Flair, das das ehemalige Bahnbetriebswerk dem jetzigen Museum eingehaucht hat. Zu den Exponaten zählen hochwertige Lokomotiven aus dem Deutschen Museum.

Einkehrmöglichkeit: einige Möglichkeiten in der Umgebung

Barrierefrei zugänglich

Preise und Öffnungszeiten unter: [www.lokwelt.freilassing.de](http://www.lokwelt.freilassing.de)

RVO 9520 nach Traunstein, dann BRB RE5 Richtung Salzburg, Ausstieg: Freilassing, ca. 15 Minuten Fußweg

## LOKSCHUPPEN ROSENHEIM

Rathausstraße 24  
83022 Rosenheim

Entfernung  
45 km

Der Lokschuppen ist bekannt für seine Landes- und Sonderausstellungen, die eine fundierte wissenschaftliche Basis mit einer aufwändigen, ästhetisch anspruchsvollen Gestaltung kombinieren  
Ausstellung 08.03. - 15.12.2024:  
Heldinnen & Helden

Einkehrmöglichkeit: Lokeria

Barrierefrei zugänglich

Preise und Öffnungszeiten unter: [www.lokschuppen.de](http://www.lokschuppen.de)

RVO 9520 nach Prien, dann BRB RE5 Richtung München, Ausstieg: Rosenheim, ca. 12 Minuten Fußweg

## ALTE SALINE MIT SALZMUSEUM

Alte Saline 9  
83435 Bad Reichenhall

Entfernung  
46 km

Verbringen Sie mit Ihrer Familie einen spannenden Tag im und rund um unsere Alte Saline. Es erwartet Sie eine interessante Führung durch das weit verzweigte unterirdische Stollensystem mit seinen Höhepunkten wie der Salzgrotte, der Karl-Theodor-Pumpe, oder das Salzmuseum und der Salzshop. Die Führung dauert circa 45 Minuten. Im Anschluss individuelle Besichtigung des Salz museums. Unter Tage herrscht das ganze Jahr eine Temperatur von +12°C.

Einkehrmöglichkeit: Restaurant im Ort

Nicht barrierefrei

Preis und Öffnungszeiten unter:

[www.alte-saline.de](http://www.alte-saline.de)

RVO 9520 nach Traunstein, dann BRB RE5 nach Freilassing, dann S4 Richtung Bad Reichenhall, Ausstieg: Kirchberg, ca. 10 Minuten Fußweg

## HAUS DER NATUR

Museumsplatz 5a  
A -5020 Salzburg

Entfernung  
55 km

Ein Naturkundemuseum modernster Art mit Science Center mit über 80 Schauräumen:  
z.B. Tier-, Pflanzenwelt, Riesen der Vorzeit, Astronomie, Weltraumforschung, Aquarienschau, Reptilien-Zoo, Täglich wechselndes Programm: z. B. Fütterung von Hai, Piranhas oder Oktopus und Experimenten im Science Center

Einkehrmöglichkeit: Gastronomie in der Umgebung

Das Haus ist über eine Zufahrtsrampe im Rollstuhl möglich, alles Weitere mit Aufzug und Treppenliften zugänglich

Preis und Öffnungszeiten unter:

[www.hausdernatur.at](http://www.hausdernatur.at)

RVO 9520 nach Traunstein, dann BRB RE5 nach Salzburg, ca. 25 Minuten Fußweg zur Altstadt

## BAVARIA FILMSTUDIOS

Bavariafilmplatz 7  
82031 Geiselgasteig bei München

Entfernung  
102 km

In der Bavaria Filmstadt erfährt man wie große Filmklassiker und Serien entstehen. Man kann die Orte erleben, an denen bekannte Filmprofis und große Stars zuhause sind. Mit einer Geschichte von über 100 Jahren hat sich ein kleines Filmatelier zu einem modernen Bewegtbildcampus entwickelt.

Einkehrmöglichkeit: kleiner Shop mit Backwaren, im Sommer an ausgewählten Tagen Foodtruck vor Ort

Komplette Filmstadt ist barrierefrei gestaltet

Preise und Öffnungszeiten unter

[www.filmstadt.de](http://www.filmstadt.de)

RVO 9520 nach Prien, dann BRB RE5 Richtung München, Ausstieg: München Ost, dann Bus X30 Richtung Harras, Ausstieg: Ostfriedhof, dann Tram 25 Richtung Grünwald, Ausstieg: Bavariafilmplatz, ca. 11 Minuten Fußweg

© Chiemgau Tourismus





HOFBRÄUHAUS TRAUNSTEIN	
Hofgasse 6-11 83278 Traunstein	Entfernung 11 km
<p>Erleben Sie das traditionsreiche Hofbräuhaus und erfahren Sie (fast) alle Geheimnisse der bayerischen Braukunst. Probieren Sie das Ergebnis alkoholischer und nicht alkoholischer Getränke!</p>	
Einkehrmöglichkeiten: Bräustüberl am Stadtplatz	
Bräustüberl barrierefrei, Führungen nicht	
Preise und Öffnungszeiten unter: <a href="http://www.hb-ts.de">www.hb-ts.de</a>	
RVO 9520 nach Traunstein, ca. 10 Minuten Fußweg	

WOCHINGER BRÄU	
St. Oswald-Straße 4 83278 Traunstein	Entfernung 11 km
<p>Feinste Biere aus Traunsteins kleinster Brauerei Die Brauerei Wochinger wird in der 14. Generation geführt und steht seit über 435 Jahren für ausgezeichnete bayerische Bierkultur. Sie zählt zu den ältesten deutschen Unternehmen in Familienbesitz. Genießen Sie die unverfälschte, bayerische Lebensart.</p>	
Einkehrmöglichkeit: Wochinger Brauhaus & Leonrod	
Keine Informationen zur Barrierefreiheit vorhanden	
Preis und Öffnungszeiten unter: <a href="http://www.wochingerbraeu.de">www.wochingerbraeu.de</a>	
RVO 9520 nach Traunstein, ca. 10 Minuten Fußweg	

PRIVATBRAUEREI SCHNITZLBAUMER	
Mühlenstraße 8 83278 Traunstein	Entfernung 11 km
<p>Die seit 440 Jahren bestehende Privatbrauerei Schnitzlbaumer ist die älteste Brauerei Traunsteins und die jüngste Privatbrauerei. Sie bekennen sich klar zur Handwerkskunst der Bierbrauer und zur Stadt Traunstein.</p>	
Einkehrmöglichkeit: Schalander Bar & Brauerei Ausschank	
Keine Informationen zur Barrierefreiheit vorhanden	
Preise und Öffnungszeiten unter: <a href="http://www.schnitzlbaumer.de">www.schnitzlbaumer.de</a>	
RVO 9520 nach Traunstein, ca. 10 Minuten Fußweg	

SCHLOSSBRAUEREI STEIN	
Hauptstraße 5 83371 - Stein/Traunreut	Entfernung 13,5 km
<p>In einzigartiger mittelalterlicher Brauereikulisse werden schöne Erlebnisse geboten und für bleibende Erinnerungen gesorgt. Hier trieb der Raubritter Heinz von Stein einst sein Unwesen. Viele Mythen und Sagen haben hier ihren Ursprung und zahlreiche Legenden ranken sich um den dunklen Gesellen. Lernen Sie bei einer spannenden Führung die Brauerei und die besterhaltene Höhlenburg Europas kennen.</p>	
Einkehrmöglichkeit: Bräustüberl	
Führungen nicht barrierefrei	
Preise und Öffnungszeiten unter: <a href="http://www.steiner-bier.de">www.steiner-bier.de</a>	
RVO 9520 nach Traunstein, dann RB47 Richtung Mühldorf, Ausstieg: Stein (Traun), ca. 9 Min. Fußweg	



## CAMBA BAVARIA

Gewerbering 3  
83370 Seon

Entfernung  
13,5 km

Tradition und Innovation in Seon. Klassische Biere, internationale Craft-Biere und holzfassgereifte Spezialitäten – die Camba kann mehr. Lernen Sie die vielfältige Welt der Biere kennen und lüften Sie das ein oder andere Braugeheimnis.

Einkehrmöglichkeiten: Bäckerei & Bräustüberl

Keine Information zur Barrierefreiheit vorhanden

Preise und Öffnungszeiten unter:  
[www.camba-bavaria.de](http://www.camba-bavaria.de)

RVO 9520 Richtung Prien, Ausstieg: Ising Abzw., dann  
RVO 9522 Richtung Schnaitsee, Ausstieg: Seon Alter  
Wirt, ca. 10 Minuten Fußweg

## KYMSEE WHISKY

Gewerbestraße 1a  
83355 Grabenstätt

Entfernung  
5 km

Wo sich vor etwas über 100 Jahren das Ost-Ufer des Chiemsees befand, steht heute die Kymsee – Whiskydestilliererie. Kymsee ist die über 500 Jahre alte Schreibweise des Chiemsees und gab diesem bayrischen Whisky seinen Namen. Lernen Sie den Kymsee Whisky bei einer Brennereiführung und Verkostung kennen.

Einkehrmöglichkeit: Restaurant im Ort

Keine Informationen zur Barrierefreiheit vorhanden

Preis und Öffnungszeiten unter:  
[www.kymsee-whisky.de](http://www.kymsee-whisky.de)

RVO 9586 (Mai - Oktober), Ausstieg: Grabenstätt, dann  
10 Min. Fußweg; Alternativ Wanderung oder mit dem  
Rad dem Chiemseerundweg Richtung Grabenstätt  
folgen



## CENTRAL -CITY CAMERA

Bahnhofstraße 29  
83278 Traunstein

Entfernung  
10,5 km

Einkehrmöglichkeiten: Kiosk im Kino, Gastronomie  
fußläufig erreichbar

Programm auf: [www.traunsteinerkinos.de](http://www.traunsteinerkinos.de)

RVO 9520 nach Traunstein, Kino direkt am Bahnhof

## CINE CHIEMGAU TRAUNSTEIN

Haslacher Feld 1 - 7  
83278 Traunstein

Entfernung  
11 km

Einkehrmöglichkeiten: Kiosk im Kino

Programm auf [www.cine-chiemgau-traunstein.de](http://www.cine-chiemgau-traunstein.de)

RVO 9520 nach Traunstein, dann Rufbus nach Haslach  
(Telefon 0861-6599 mindestens 30 Min. vor Abfahrt  
anrufen)

## CINE CHIEMGAU TRAUNREUT

Traunring 4  
83301 Traunreut

Entfernung  
12 km

Einkehrmöglichkeiten: Kiosk im Kino, Gastronomie  
fußläufig erreichbar

Programm auf: [www.cine-chiemgau-traunreut.de](http://www.cine-chiemgau-traunreut.de)

Keine öffentliche Anbindung von Chieming

## STADTKINO TROSTBERG

Heinrich-Braun-Straße 1  
83308 Trostberg

Entfernung  
20 km

Einkehrmöglichkeiten: Kiosk im Kino, Gastronomie  
fußläufig erreichbar

Programm auf [www.stadtkino-trostberg.de](http://www.stadtkino-trostberg.de)

Keine öffentliche Anbindung von Chieming

## MARIAS KINO

Eisenbartlinger Weg 4  
83093 Bad Endorf

Entfernung  
23 km

Einkehrmöglichkeiten: Gastronomie fußläufig  
erreichbar

Programm auf: [www.marias-kino.de](http://www.marias-kino.de)

Keine öffentliche Anbindung von Chieming





# ÜBER CHIEMING



# HISTORISCHES

Die Anfänge der Gemeinde Chieming liegen, wie überall, im Dunkel der Jahrhunderte. Im Chiemgau wurden steinzeitliche Funde gemacht, Jäger und Sammler fischten am See und lebten in unserem Raum, sie lernten aus Kupfer und Zinn Bronze herzustellen. Damit sind wir bei einem Mann, der in der Erde Chiemings lag und bei Bauarbeiten auf dem Gelände der heutigen Bäckerei Stumhofer zu Tage befördert wurde. Er war ein Kelte. Dieses Volk wohnte fast 500 Jahre in Süddeutschland, Frankreich, Oberitalien, bis in den Balkan hinein. Viele keltische Fluss-, Berg- und Ortsnamen sind noch bei uns geläufig, wie zum Beispiel Prien, Inn, Traun. Im Chiem- und Rupertigau hausten die Alaunen, die auch die Salzbergwerke betrieben (Hal = Salz). Der Reichtum aus der Salzgewinnung hat sicher auch bis zu uns ausgestrahlt. Zwei Viereckschanzen (Truchtlaching und Sondermoning) und eine keltische Siedlung bei Stöffling erinnern noch an das stolze Volk der Kelten.

Das römische Weltreich expandierte, Kaiser Augustus sandte 15 v.Chr. zwei Heeresgruppen über die Alpen, sie standen unter dem Oberbefehl seiner beiden Stiefsöhne Drusus und Tiberius. Drusus drang mit seinen Truppen über den Brenner und das Inntal ins Voralpenland und besetzte auch den Chiemgau, der als Teil des keltischen Königreiches Noricum schon viele Jahre mit den Römern intensive wirtschaftliche Beziehungen unterhalten hatte. Von da ab waren der Chiemgau und somit auch die keltischen Siedlungen am Ostufer des Sees Teil der römischen Provinz Noricum und des Römerreiches. In Chieming bauten die neuen Herren Villen auf dem leichten Höhenrücken, der sich vom Strandbad bis zum Unterwirtsgarten hinzieht, wo im vorigen Jahrhundert auch Funde gemacht wurden. Die Römer bauten in Eglsee, Pfaffing, Ising, Bertl im Wald, Wimpersing und anderen Ortsteilen.

In Seebruck, das sie nach dem keltischen Seegott Bed nun Bedaium nannten, errichteten sie eine Brücke über die Alz und sicherten diese durch eine Wachstation, aus der in späteren Jahrhunderten ein kleines Kastell und eine Siedlung entstanden. Die römischen Pioniere bauten auch die Fernstraße von Juvavum (Salzburg) nach Augusta Vindelicorum (Augsburg), die unsere Gemeinde von Kraimooos bis Arlaching durchzog. Ihr Verlauf ist bei Ising noch zu erkennen. Zum Zeichen ihrer Frömmigkeit errichteten etwas begütertere Römer im 3. Jahrhundert Steindenkmäler, die sie dem Seegott Bedaius weihten. Diese Leute sind die ersten namentlich bekannten Einwohner der Gemeinde Chieming, wie z.B. Cassius Lucullus oder Caius Vindius Constans. Wir können es noch nicht beweisen, aber es ist zu mindestens denkbar, dass an der Stelle der uralten Peterskirche zwischen Pfeffersee und Chiemsee sich bereits ein frühchristliches, bzw. spätrömisches Heiligtum erhob, da Kirchen mit dem Petrusparozonium vornehmlich im Zuge der Römerstraßen errichtet wurden. Auf alle Fälle hat man dort schon Mauerreste entdeckt.

Unter den unaufhörlichen Angriffen der Germanen seit dem 2. und 3. Jahrhundert von Norden her brach schließlich das Römerreich zusammen, ab der Mitte des 5. Jahrhunderts zog sich das offizielle Rom (Heer, Beamte, Bischöfe, Verwaltung) nach Süden über die Alpen zurück. Es blieb aber ein großer Teil der Landbevölkerung hier, schon stark mit Germanen durchsetzt, welche von der römischen Verwaltung seit dem 3. Jahrhundert im Voralpenland angesiedelt worden waren. Germanische Funde im Landkreis Traunstein beweisen die Sesshaftmachung.

Aus diesen Germanen, der zurückgebliebenen keltisch-römischen Landbevölkerung, aus während der Völkerwanderung durchziehenden Stämmen und einer letzten Volksgruppe aus Böhmen entstand zwischen Donau und Alpen der Stamm der Bajuwaren. Als bekanntester steht Chiemo an der Spitze der Leute, die unserem Raum schließlich das Gepräge gaben. Chiemo muss immerhin so bedeutend gewesen sein, dass er dem Ort, dem See und dem ganzen Gau seinen Namen gab. Neben ihm stehen Uso von Ising, Pabo von Pfaffing, Hadalic von Arlaching, Billo von Billing, Veldolf von Fehling, Chunrat von Kainrading, Chnuzo von Knesing, Scuzzo von Schützing und viele, viele andere. Wimpersing war möglicherweise ein Ort, an dem kriegsgefangene Wenden angesiedelt wurden. Man kann bisher weder Chiemo, noch Uso oder Chunrat nachweisen, sie haben aber mit ihrer Sippe in unserer Gemeinde gelebt. Aus dem Erdreich hat man Ende des vorigen Jahrhunderts ihre Geräte, Waffen und ihren Schmuck ausgegraben, die in Chieming beim alten Schulhaus, in Ising in den Resten der römischen Bauten, in Tabing, Manholding, Knesing, Aufham und Thauernhausen verborgen waren. Es könnte auch sein, dass sich "Altenchieming" irgendwo am Seeufer erhob, vielleicht in dem alten Ortsteil "Markstatt"?

Um diese Zeit gründeten fromme Frauen und Männer die ersten Klöster, wie der Hl. Rupert in Salzburg. Der Legende nach ist Otto Scolarus, ein Schüler des Heiligen, im Chieminger See ertrunken. Herren- und Frauenchiemsee entstanden. Bonifatius reiste auf der alten Römerstraße durch die Gemeinde Chieming nach Salzburg und erneuerte dort das Bistum, dem der Chiemgau über 1000 Jahre lang angehörte. Zwischen 737 und 748 schenkte Herzog Odilo das Gut Usinga samt 14 Untertanen nach Salzburg. Dieser Salzburger Eigenbesitz wurde in den Breves Notitiae und im Indiculus Arnonis 788 und 790 registriert. Deswegen ist Using der am ersten urkundlich erwähnte Ort in unserer Gemeinde und deswegen feierten die Isinger 1990 ihre 1200-Jahrfeier.

Vor 800 sind auch Weidach, Stöttham und Kleeham entstanden. Leider fehlt bisher der Nachweis, dass Chieming mit dem Königshof (kaiserliche Pfalz) "Chieminchove", der 855 in einer Urkunde Kaiser Karls III erwähnt wurde, identisch war.

Von den Chieminger Kirchen war bisher deshalb noch nicht die Rede, da sie sich noch nicht nachweisen ließen; dass solche bestanden haben, dürfte unstrittig sein. In den Salzburger Urkundenbüchern tauchen nun die ersten Ministerialen in einigen Ortsteilen auf, die die dortigen Güter zu Lehen besaßen: Wazaman von Weidach, Megenwart von Pfaffing, Wezil von Hochstätt, Juditha und Berengar von Chieming, Heinrich von Stöttham und andere. Alle besaßen Höfe und übereigneten diese an Kirchen und Klöster, wie Weidach und Stöttham an Salzburg. An Abgaben leisteten sie 40 bzw. 60 Denare. Von Thauernhausen erfahren wir 930 die erste urkundliche Bestätigung.

Zu den Höfen ist zu sagen, dass diese im frühen Mittelalter in eine erste Flurverfassung eingebunden wurden. Die Meierhöfe, als größte Einheiten ("ganze" Höfe), gehörten einem Grundherren, der dort einen Verwalter, einen "major domus" eingesetzt hatte. Aus diesen ganzen Höfen entstanden durch Teilung halbe Höfe (Huben), Viertelhöfe (Lehen), Achtel-, Sechzehntel-, bis zu Vierundsechzigstelhöfe. Meierhöfe standen in Eglsee, Fehling, Grilling, Hart, Kainrading, Knesing und Schützing, nebenbei auch



noch andere, allerdings mit einem Zusatz zur Lage oder zur Bewirtschaftungsart, wie z.B. der "Untermaier" zu Ising oder der "Schallmaier" zu Stöttham. 1050 sind eine Reihe von Ministerialen aus Hart bekannt, die von ihren Herren Güter zu Lehen hatten. Um diese Zeit lassen sich nun auch Kirchen nachweisen, wie St. Peter und Mariä Himmelfahrt in Chieming.

Die Jahre 1120 bis 1140 und das ganze 12. Jahrhundert sind für die Geschichte der Gemeinde von großer Bedeutung und bieten eine Fülle von Daten: 1120 sitzt Gottschalch in Stöttham, 1120 wird Chieming Pfarrei, 1120 werden Hart und Siedenberg erwähnt, 1120 erfahren wir etwas von einer Chieminger Mühle, für 1122 gelang der Nachweis für den "Peter" zu Unterhochstätt als ältesten, nachweisbaren Chieminger Hof. Berengar schenkte 1126 einen Hof an Baumburg, Hart erscheint erstmals 1130, 1135 Stöttham, 1140 Wezil von Hochstätt, 1150 Gerung von Stöttham, 1160 abermals Hart, 1160 Pfaffing mit dem "Hörmann", einem Hof, der im "Wolfen" und im "Pabsten" aufgegangen ist. Die Pfarrei Chieming wird 1165 im Salzburger Urkundenbuch genannt, weiter die Orte Thauernhausen, Chieming, Schützing, Stöttham, Aufham, Fehling, Laimgrub, Kainrading und wiederum Pfaffing. Schließlich übereignet Meinhard von Grabenstätt 1200 ein Gut in Knesing an Herrenchiemsee.

Um diese Zeit entstand auch wohl die Harter Kirche. Von einem Chieminger Pfarrer wird erstmals 1211 berichtet, als der Salzburger Erzbischof einen Streit zwischen den Kanonikern von Herrenchiemsee und dem Chieminger Pfarrer Heinrich um die Harter Kirche schlichtete. Heinrich hat den Prozess verloren, Hart blieb bei Herrenchiemsee. Der heutige Chieminger Pfarrer betreut auch die Pfarre Hart und hat somit endlich den Streit doch zugunsten des Chieminger Gotteshauses gewinnen können. Etwas später wird die "Mühle am Pfaffensee" (Bäckeranwesen) genannt, die 1227 ein gewisser Rüdiger mit dem Kloster Baumburg gegen ein Gut im Pinzgau tauscht. Erzbischof Eberhard II von Salzburg bestätigte schließlich die erneute Schenkung des Gutes Ising an die Benediktiner von St. Peter in Salzburg.

Nun werden ab 1245 Güter und Höfe beschrieben, die sich genau lokalisieren lassen, wie "Schran", "Schweizer", "Kaindmühle" und "Neumühle", "Pumperschmidt", "Huber"-Oberhochstätt und das "Esterlehen", das "Lehen am Dorfzaun" (Pflüger). Das Kloster St. Peter besaß 1254 ebenso den "Paulhuber" zu Weidach, wie das Isinger Gut ab 1275 auch dem Landgericht Traunstein untertan war. Auch im Herzogsurbar von 1301 erscheinen eine ganze Reihe von Höfen, wie der "Schuster" und der "Haimb" zu Außerlohen, der "Wolf" und der "Kirmayr" zu Pfaffing. Zu Anfang des 14. Jahrhunderts ist das Geschlecht Oswalds von Wald in Chieming begütert, das an Baumburg den "Lindenhof" (Schweizer-Bader) mit der "Neumühle" und dem "Seehof" tradierte. In diesem Jahrhundert wütete in ganz Europa die Pest, der drei Viertel der Bevölkerung zum Opfer fielen. Damals soll Stöttham bis auf zwei Buben gänzlich ausgestorben sein. Aus diesem Anlass dürfte auch der dortige Pestfriedhof angelegt worden sein. Aber, ebenfalls im 14. Jahrhundert, erhielten eine Reihe von Bauern von Kaiser Ludwig dem Bayern Familienwappen verliehen, wie zum Beispiel der "Bernauer" zu Aufham. Die Chieminger und Stötthamer bauten um 1350 in den Pestfriedhof von Stöttham das Kirchlein St. Johann, ein gotisches Kleinod im Chiemgau. Möglicherweise war St. Johann auch eine der Taufkirchen in unserer Gegend. Auch der Kern der Isinger Kirche stammt aus dieser Zeit (1384). Von Arlaching und Tabing erfahren wir etwas um 1330 und 1361.

In den Dörfern bestanden damals schon Hauptmannschaften, die als unterste behördliche Organisationen unter anderem auch die wehrfähigen Männer erfassten. So gab es die Hauptmannschaften Chieming, später Stöttham und Oberhochstätt. Das Augustinerchorherrenstift Herrenchiemsee besaß 1383 Güter in Pfaffing, Stöttham, Tabing, Ising, Thauernhausen, Kötzing, Hart, Siedenberg, Hilleck, Öd und Pittersdorf. Das Harter Pfarrarchiv bewahrt Urkunden auf, deren älteste von 1386 und 1390 stammen. Demnach wird Wolfart der Schütz als Harter Pfarrer und die Übereignung der Hofstatt zu Hart an das Gotteshaus St. Lorenz genannt. Die Harter Kirche, wie sie wohl heute noch steht, wurde um 1460 vom Chiemseebischof Ulrich von Plankenfels geweiht.

Dreizehn Jahre danach erhielt Oswald Öder, Zöllner von Traunstein, einen Grund in Chieming am See, auf dem er einen "Sitz" erbaute, der "Neuenchieming" genannt wurde und als Kern des Chieminger Schlosses angesehen werden kann.

Unter einer "Hofmark" verstand man die Gesamtheit der Güter, die zu einem adeligen Sitz gehörten. Die Untertanen waren dieser Herrschaft mit der niederen Gerichtsbarkeit unterworfen. In der Landtafel Herzogs Georg des Reichen (1479-1503), der übrigens die großartige Landshuter Hochzeit feierte, taucht die Hofmark erstmals mit dem Namen "Neuenchieming" auf. Die Ameranger von Sondermoring waren die ersten Hofmarksherren. Als Georg Ameranger verstarb, wurde Neuenchieming kaiserliches Lehen. 1503 stellte der Herzog für den Chiemsee eine Fischordnung auf, der alle Fischer am See unterworfen waren. Von dem Hofmarksinhaber Männdl gelangten Hofmark und Schloss 1530 an Dr. Niclas Riebeisen, geboren in Augsburg, Kanzler des Erzbischofs von Salzburg, Bergwerksunternehmer, kaiserlicher Rat und unerbittlicher Ketzerverfolger. Er erweiterte seinen Chieminger Besitz beträchtlich durch Zukauf von Chieminger Anwesen. Er gilt als Stifter des "Chieminger Christus", eines Kruzifixes, das im vorigen Jahrhundert verkauft wurde und nun im Bayerischen Landtag hängt. Riebeisens Nachfolger waren die Pfliegl, die Apfenthal, die Rehlinger von Augsburg, die Meiting und Röhrwolf, bis endlich Ladislaus Graf Törring Hofmarksherr wurde. In unserer Gemeinde gab es sechs Kirchen: Mariä Himmelfahrt, St. Michael und St. Peter in Chieming, St. Laurentius in Hart, die Wallfahrtskirche Mariä Himmelfahrt Ising und die alte Pestkirche St. Johann in Stöttham.

Die Augustinerchorherren zu Baumburg begannen einen Prozess mit dem Törringer um den Anspruch auf die Hofmark Chieming, den sie erst 1630 gewannen und somit Hofmarksherren wurden. Das Schloss wurde Pfarrhof. St. Johann in Stöttham erhielt von Probst Urban Stammer von Baumburg den herrlichen Renaissance-Altar, der das Kirchlein noch heute ziert. Der Beginn der Wallfahrt zur Isinger Muttergottes liegt im Dunkel, erst im 17. Jahrhundert lassen sich Stiftungen an die Wallfahrtskirche nachweisen.

Gottlob erreichten die Greuel des Dreißigjährigen Krieges nicht den Chiemgau. Wohl auf oberhirtliche Weisung begannen die Pfarrer, in Chieming war es Christoph Vaschang, mit der Anlage von Matrikelbüchern, in die alle Geburten, Taufen, Hochzeiten und Beerdigungen einzutragen waren. Im Chieminger Matrikelbuch von 1619 ist als allererster Erdenbürger das neugeborene Baby mit

Namen Sebastian Süß von Stöttham verzeichnet. Die sogenannte "Pestmadonna" von Chieming, aus der Mitte des 17. Jahrhunderts, hängt heute in Stetten/Pfalz als dort hochverehrtes Wallfahrtsbild. Auch diese Statue wurde seinerzeit verkauft. Dagegen befindet sich das "Kreuz von Stöttham", das früher bei der Hager'schen Wegegabel stand, heute im Chieminger Leichenhaus. Es ist ein Meisterwerk des Wasserburger Bildschnitzers Michael Zürn des Jüngeren von 1680.

Die erste Chieminger Schule befand sich im Heigenmooser - Anwesen, welches zu dieser Zeit den Hausnamen "Beim Mesner" trug. Die Mesnerfamilien Weeser und Lettl versahen jahrhundertlang neben der Mesnerei auch den Schuldienst. Allerdings sind die ersten Lehrer erst zu Beginn des 18. Jahrhunderts namentlich bekannt. Der Schulsaal war rechts neben dem Hauseingang in einem Anbau untergebracht, der später, nach dem Umzug der Schule in das "Wolfhaus", abgebrochen wurde. In den Mirakelbüchern der Wallfahrtsorte finden sich viele Chieminger, Harter, Manholding, Knesinger sowie Leute aus anderen Orten, denen Wunder zuteilwurden. Die meisten wurden auf "wunderbare Weise" geheilt und so in den Mirakelbüchern verzeichnet, die sich als Fundgrube, z.B. für Mediziner und Sozialpädagogen eignen.

Unsere Bauern waren über die Jahrhunderte hinweg insgesamt über 35 verschiedenen Grundherren untertan, in der Mehrzahl waren dies geistliche, wie z.B. die Ortskirchen, das Hochstift und Domkapitel zu Salzburg, mehrere Klöster, hier vor allem Kloster Baumburg. Der Chieminger wie auch der Harter Pfarrer legten 1773 ein Jahresprogramm fest, in dem sämtliche kirchlichen Aktivitäten an allen Sonn- und Feiertagen sowie an den Bittagen, niedergeschrieben waren. Ising bestand um 1800 immer noch aus nur vier Anwesen, dem "Untermaier", dem "Obermaier", dem "Wimmer" und dem "Mesner".

Am 12.12.1800 zog eine französische Armee unter dem Oberbefehl des Generals Moreau durch den Chiemgau. Dieses Ereignis schildert ein "Augenzeugenbericht", der sich auf dem großen Motivbild in der Chieminger Kirche befindet. Der Maler hat dort alle Einzelheiten der französischen Besetzung Chiemings dargestellt. Da die Leute vor Plünderung, Brandschatzung und sonstigem Schaden bewahrt wurden, stifteten sie "Ex Voto" das Bild. Die Säkularisation brachte das Ende der geistlichen Vorherrschaft und die Beschlagnahme allen kirchlichen Besitzes. Wenn auch diese Maßnahmen notwendig waren, so wurden doch durch Unverständnis und Hass auf alles Geistliche unersetzliche Werte vernichtet. Sämtliche Klöster wurden aufgelöst, der Besitz verstaatlicht. Chieming war ab 1807 wieder selbständige Pfarrei, nachdem seit 1630 die Pfarrstelle von Baumburg aus besetzt worden war. Im Zuge der Säkularisation fielen St. Michael und St. Peter der Spitzhacke zum Opfer, der "Denglhamer" kaufte die Michaelskapelle, der "Hafnerbauer" erwarb St. Peter. Unser Chiemgau gelangte 1817 unter die Obhut des Erzbistums München-Freising, nachdem er weit über 1000 Jahre dem Erz-, bzw. Fürstbistum Salzburg angehört hatte.

Die neue bayerische Verfassung brachte es mit sich, dass die alten Hauptmannschaften, Ruralgemeinden und Steuerdistrikte in selbständige Gemeinden umgewandelt wurden.

Man erließ 1808 und 1818 Gemeinde-Edikte, durch die aus den alten Zusammenschlüssen Gemeinden im heutigen Sinne wurden, wenn auch im Laufe der nunmehr fast 175 Jahre bayerischer Gemeindegeschichte noch oft etwas nachgebessert werden musste. So war die Gemeinde-Verordnung 1869 für die Selbstverwaltung der neuen Körperschaften von großer Wichtigkeit.

Es entstanden die Gemeinden Chieming, Hart, Ising und Oberhochstätt mit allen ihren Ortsteilen. Um diese Zeit erbaute der "Denglhamer" sein Anwesen neu und verwendete das Abbruchmaterial der Michaelskapelle dazu. Bei den Baumaßnahmen zur Errichtung des "Heimathauses" 1987 wurden Gebäudeteile der alten Kapelle entdeckt. Pfarrer Gallinger begann 1853 mit einer Sammlung "milder Gaben", um das nach seiner Meinung alte und baufällige Chieminger Gotteshaus neu zu bauen. Die Gaben waren jedoch allzu milde, denn es dauerte noch 30 Jahre, bis Pfarrer Korntheuer in den Jahren 1882 bis 1885 das große Werk vollbrachte. Der Chieminger Heimatdichter Max Kurz wurde 1861 geboren und verstarb viel zu früh im Alter von knapp 39 Jahren. Er entstammte der alteingesessenen Schreinerfamilie Kurz. Ein weiterer berühmter Mann war der Benediktiner Chuno Niggel (1778 bis 1867), an den in Traunstein die Chuno-Niggel-Straße erinnert, da er das dortige Krankenhausbenefizium errichtete. Seine letzten Lebensjahre lebte er als Kommorant in Ising und wohnte dort im 1856 erbauten Kuratenhaus.

Sein Nachfolger Johann Josef Wagner, der große Historiker und Verfasser der bekannten "Geschichte des Landgerichtes Traunstein", wirkte noch bis 1871. Ihm zum Gedenken erinnern die beiden Vereine "Freundeskreis Heimathaus Chieming" und "Heimat- und Geschichtsverein Bedaun Seebruck" jährlich mit einem Vortrag über berühmte Chiemgauer.

Die Harter Kinder mussten bis 1873 noch nach Chieming bzw. nach Traunwalchen zur Schule gehen, dann bekamen sie ihr eigenes Schulhaus.

Leider wissen wir nichts über die ersten Bürgermeister, die den neu gebildeten Gemeinden vorstanden. In Chieming setzten erst 1876 Eintragungen in den Standesamtsbüchern ein. Hier war es Wolfgang Milkreiter, Bäckerbauer von Chieming, der als erster eine protokollierte standesamtliche Handlung unterzeichnete.

Die Chieminger Feuerwehr wurde 1874, die Isinger 1879 und die Harter Wehr 1888 gegründet. Im 19. Jahrhundert entwickelte sich das Brauchtum neu, das sich in Resten bis in die Neuzeit herübergerettet hatte. Es entstanden eine Reihe von Bruderschaften und Kongregationen und in den 70er und 80er Jahren die Trachtenvereine.

Die neue Chieminger Pfarrkirche wurde 1885 eingeweiht. Pfarrer Korntheuer hat damals das Beste gewollt und nach Meinung seiner Zeitgenossen auch erreicht, als er das Gotteshaus im seinerzeit üblichen neuromanischen Stil erbauen ließ. Die Baukosten, samt den geleisteten Hand- und Spanndiensten beliefen sich auf ca. 7.700.000 RM.

Es dürfte weitgehend unbekannt sein, dass Baron von Lille, Vorgänger des Herrn Czermak auf Schloss Ising, einen großen Teil der Ziegel zum Bau des Königsschlusses auf Herrenchiemsee lieferte. Er ließ sich im sogenannten "Eichet" südöstlich von Ising, einer ausgedehnten Waldung, eine große Ziegelbrennerei nebst Ziegelstadel bauen. Später wurde das Werk verlegt. Über 200 Italiener holte man aus dem Süden. Die Ziegel wurden von Arlaching aus über den See bis zur Herreninsel transportiert. Über fünf Jahre lieferte von Lille Baumaterial zum Schlossbau.

Der Lehrer Franz-Xaver Lettl hatte in den 50er Jahren des vorigen Jahrhunderts sein Austragshaus, das "Wolfhaus", der Gemeinde geschenkt, in dem wohl schon länger Unterricht gehalten wurde. Die Gemeinde baute das Haus dann zum zweiten Chieminger Schulhaus um. Das kleine Gebäude reichte aber binnen kurzem nicht mehr aus und so entschloss sich die Gemeinde, anno 1884 nördlich der Pfarrkirche ein ganz neues Schulhaus zu bauen, es besaß 2 Schulsäle. 1912 war abermals eine Erweiterung notwendig, es erfolgte ein Anbau nach Norden um einen Schulsaal, Lehrerzimmer, Dienstwohnung II. Ordnung und ein Gemeindegemach, in dem bis zum Neubau des jetzigen Rathauses die Geschicke der Gemeinde Chieming gelenkt wurden. Nachfolger von Wolfgang Millkreiter als Bürgermeister von Chieming waren 1882 Selbertinger, 1888 und 1900 Ramsperger, 1894 Wimmer und von 1906 bis 1933 Wolfgang Millkreiter, Sohn des vorigen.

Die erste Chieminger Wasserversorgung entstand 1910. Später wurde sie des öfteren erneuert und erweitert, zuletzt 1985. 1914 haben sich Chieminger zum Verkehrsverein zusammengeschlossen und somit den geregelten Fremdenverkehr eingeleitet, Sommergäste gab es schon zu Anfang des 20. Jahrhunderts.

Der erste Weltkrieg forderte einen hohen Blutzoll aus allen vier Gemeinden und aus allen Bevölkerungsschichten, allein aus der Gemeinde Tabing waren es 16 Gefallene. Nach dem Krieg, 1923, gründeten junge Harter den Burschenverein Hart.

In den dreißiger Jahren entstanden in einigen Orten Deutschlands Napola (nationalpolitische Erziehungsanstalten sogenannte "Hohe Schulen", in denen NS-Parteielite herangebildet werden sollte. Ein solches Monsterprojekt sollte am Nordostufer des Chiemsees auf dem Gebiet der Gemeinden Chieming und Tabing sowie bei Schützing errichtet werden. Der zweite Weltkrieg verhinderte gottlob den Bau der bis in den See hineinreichenden Anlage. Bürgermeister dieser Jahre waren 1933 Johann Helminger, Hanslbauer von Chieming und 1945 Franz Raffl, Sattlermeister von Chieming.

Besondere Opfer forderte der zweite Weltkrieg an Menschen, Material und Besitz. Nach Kriegsende strömten Hunderte von Vertriebenen und Flüchtlingen ins Land und mussten untergebracht werden. Nach der Behebung der durch militärische Belegung entstandenen Schäden mietete der Zweckverband Bayerische Landschulheime das Schloss Ising und errichtete ab 1953 ein Gymnasium mit Internat, ab 1955 war die Anlage im Besitz des Verbandes. Das Gemeindegemach in der alten Schule konnte zum Schulbetrieb umfunktioniert werden, da die Gemeinde Chieming 1962 ein neues Rathaus erbaute. Man hatte zuvor den "Denglhamerhof" auf Abbruch erworben und dachte, an dessen Stelle einen Parkplatz anzulegen. Zwei Großbaustellen prägten Anfang der 70er Jahre den Ort Chieming: Am Ende der Josef-Heigenmooser-Straße wurde das neue Schulhaus mit Sportanlagen erbaut und am Seeufer entstand auf Gemeindegrundstücken das "Strandkurhaus" mit Hallenbad.

Nun kam es zur großen Gemeindegebietsreform. Die Gemeinden Ising mit ihrem Bürgermeister Josef Jobst und Hart mit ihrem Oberhaupt Hans Schneblinger schlossen sich am 1. Januar 1972 mit der Gemeinde Chieming unter 1. Bürgermeister Josef Hager zusammen. Später kamen von der Gemeinde Oberhochstätt noch die Ortsteile Ober- und Unterhochstätt dazu, der Rest wurde Grabenstätt eingegliedert. Mai 1978 wurde Chieming Sitz einer Verwaltungsgemeinschaft mit den Gemeinden Chieming, Seebruck, Truchtlaching und Nußdorf. Diese Organisation löste sich aber nach relativ kurzer Zeit wieder auf, die Mitgliedsgemeinden blieben selbstständig bzw. schlossen sich mit anderen Gemeinden zusammen. Im Jahr der Gebietsreform baute die Gemeinde die Straße nach Egerer. Gottlob blieben die alten "Denglhamer"-Leute so lange am Leben, so dass der alte Hof (Baujahr 1822) nicht der Spitzhacke zum Opfer fiel. Der "Freundeskreis für das Heimathaus Chieming e.V." konnte das Gebäude pachten und baute es Zug um Zug zum Heimathaus aus. Die große Schulerweiterung erfolgte 1985/86, das "Haus des Gastes", als Anbau am Heimathaus, folgte 1987.

Sämtliche Chiemseegemeinden entschlossen sich Mitte der 80er Jahre zu einem großen Gemeinschaftswerk, dem Bau des Chiemseeringkanals. Der Gemeinde Chieming erwachsen daraus Kosten von ca. 45 Mio. DM. Die Anlagen sind längst in Betrieb und wirken sich auf die Wasserqualität des Sees bereits günstig aus. Die Länge der Chieminger Leitungen allein beträgt ca. 70 km.

2500 Jahre Geschichte einer Gemeinde in einem kurzen Aufsatz abhandeln zu wollen, ist schier unmöglich. Daher kommen immer wieder irgendwelche Ereignisse und auch Leute zu kurz, die meinen, ihre Historie wäre es wert, ebenfalls aufgeschrieben zu werden. Sicher ist das richtig, jedoch würde es diese Abhandlung einfach sprengen. Ich bitte daher alle, die nicht zu Wort kamen, um Vergebung.

Hans Seidel (†)

# WAPPEN



Über blauem Wellenschildfuß in Silber schräg gekreuzt ein schwarzer Schlüssel und ein gestürztes rotes Schwert. Das Schwert symbolisiert die römische Tradition Chiemings und seine Lage an der römischen Militärstraße Juvavum-Augusta Vindelicorum (Salzburg-Augsburg). Ebenso wird durch das Schwert Bezug genommen auf die bajuwarische Landnahme und den für den Ort, den See und den ganzen Gau namengebenden "Chiemo". Der Schlüssel erinnert nicht nur an die alte, im 19. Jahrhundert abgebrochene Chieminger St.-Peters-Kirche, sondern darüber hinaus an die über ein Jahrtausend andauernde Zugehörigkeit zur Diözese Salzburg und an den Grundbesitz des Salzburger Klosters St. Peter im Gemeindegebiet. Der Wellenschildfuß charakterisiert die Lage Chiemings am See.