






Am Steinanger 19
83371 Stein an der Traun
www.tecostra.de

Legende

-  Vorläufiges Erschließungsgebiet (EG)
-  Eigenausbau 1./2. Verfahren (>=30 Mbit/s)
- Bandbreiten im Down-/Upload**
-  15 Mbit/s / 1 Mbit/s und weniger
-  16 Mbit/s / 1 Mbit/s
-  30 Mbit/s / 2 Mbit/s und mehr *
* kein weißer NGA-Fleck

Geobasisdaten © 2017 Bayerische Vermessungsverwaltung

Maßstab 1 : 29.536

Blatt 1

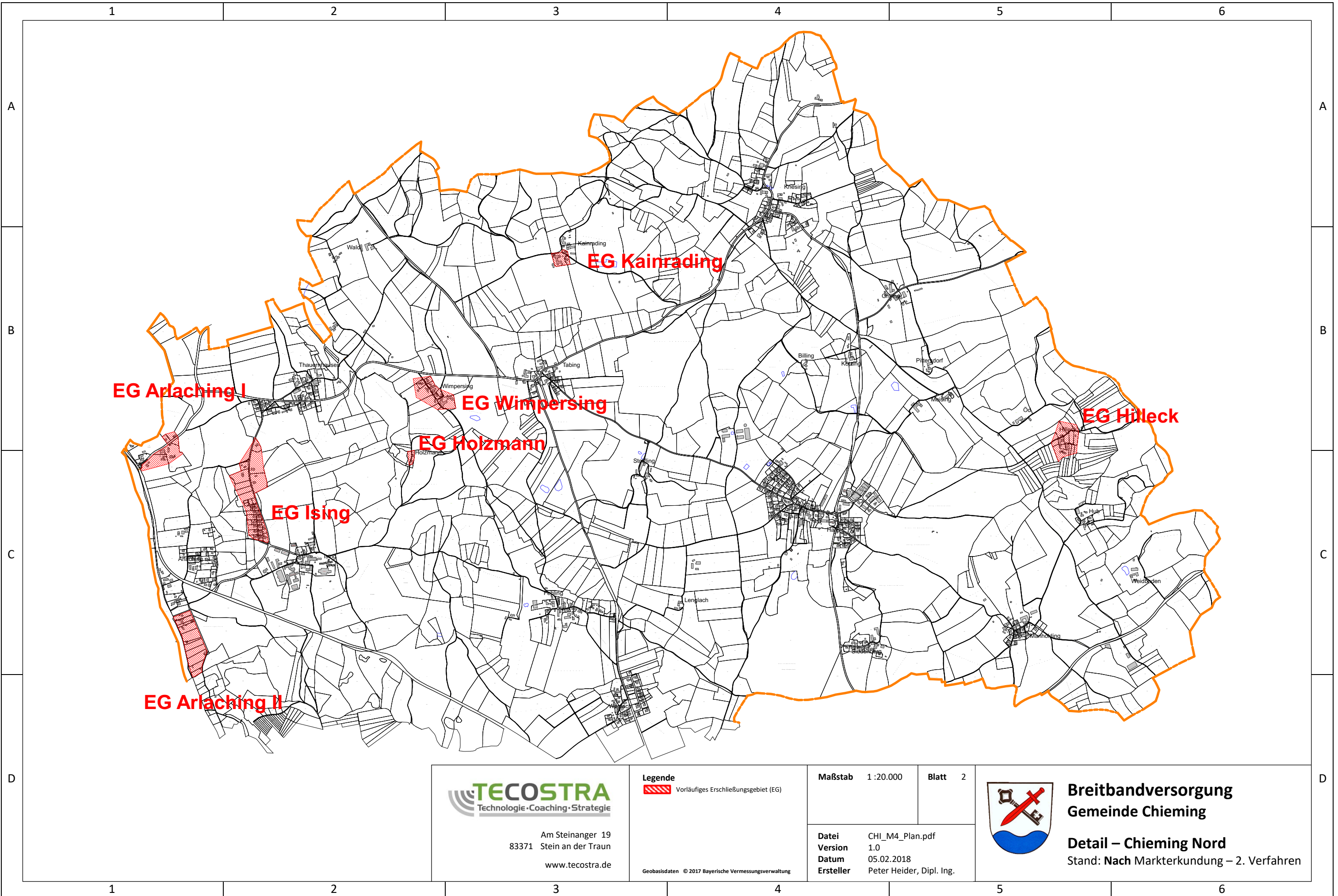


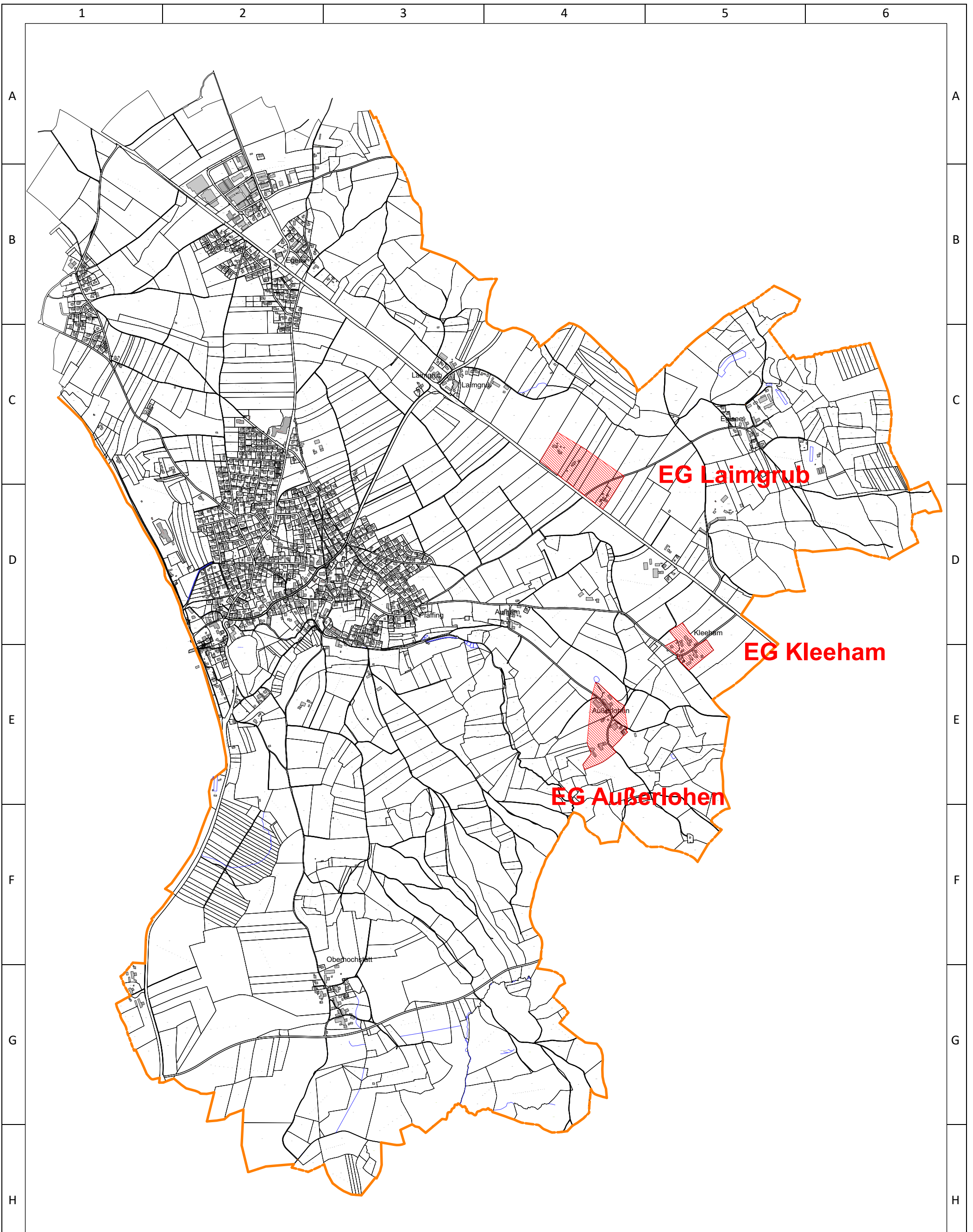
Datei CHI_M4_Plan.pdf
Version 1.0
Datum 05.02.2018
Ersteller Peter Heider, Dipl. Ing.



**Breitbandversorgung
Gemeinde Chieming**

IST-Versorgung - Übersicht
Stand: Nach Markterkundung - 2. Verfahren





Am Steinanger 19
83371 Stein an der Traun
www.tecostra.de

Legende
 Vorläufiges Erschließungsgebiet (EG)

Geobasisdaten © 2017 Bayerische Vermessungsverwaltung

Maßstab 1 : 18.000 Blatt 3

Datei CHI_M4_Plan.pdf
 Version 1.0
 Datum 05.02.2018
 Ersteller Peter Heider, Dipl. Ing.



**Breitbandversorgung
Gemeinde Chieming**

Detail – Chieming Süd
 Stand: Nach Markterkundung - 2.Verfahren